

M K B

T Á J É K Ö Z L E T É S



*Eredményes
kutatótáborokat
és sikeres bel- és
külföldi barlangtúrákat
kívánunk minden
tagtársunknak!*

PROGRAMOK
RENDEZVÉNYEK
BESZÁMOLÓK
JELENTÉSEK
RÖVID CIKKEK
KÖZLEMÉNYEK
HÍREK
HIRDETMÉNYEK

2009.
július–augusztus

Magyar Karszt- és Barlangkutató Társulat
Budapest, Pusztaszeri út 35.
1025

**GÖNCZÖL IMRÉNÉ (szül.: Sívó Mária)
(1947–2009)**

Ezen a napon minden más, újra mélyen érint meg a gyász, nincs már velünk, kit ismertünk, vagy szerettünk... Bekerült egy parányi rög, mi megállította az úton.

Marikát, Maját, Nővéremet – emlékeimben úgy őrzöm, mint ki segített járni, Ő öt évvel volt idősebb tőlem, ezért vezetgetett, mint kis gyermeket, s az első kalandos barlangtúrám is vezetőm volt.

Marika 1977-ben került egy véletlen látogatás alkalmával Csőszpusztára az Alba Regia Barlangkutató Csoport kutatóházába, ahol helyel és „munkával” kínálták. Ezt követően aktívan kivette részét a csoportban folyó munkákból. Mindenben hadra fogható volt, – bontott, laborvizsgálatokat végzett, ismerkedett a pollenvizsgálattal, túrát vezetett (felszínit, barlangit), előadásokat tartott az érdeklődőknek, de még az évkönyvek elkészítésében is oroszánrészt vállalt (cikket írt, gépelt, fotózott), terepbejárás, térképezés, kataszter elkészítése – míg a csoportnak szüksége volt rá.

1992-ben távozott a csoportból, fájdalommal a szívében. Mindezt tette úgy, hogy Ő egy egészségügyet végzett ember volt, aki később teljesen autodidakta módon tanult geológiát, fotóismereteket, ásvány- és őslénytant... s mind mi itt szükséges volt, és segítette a fentiek elvégzésében, amit nagy lelkiismerettel tett.

Felejthetetlenek voltak a hangulatos táborozások akár Csőszpusztán vagy egy-egy Barlangnapon, ahol a „nagy öregekkel” énekelt, anekdotáztott.

A Társulatnak 1977–1998 között volt tagja.

„Elmerengve tépelődöm, mi az ember itt e földön...” (Vajda J.)

*Sívó Zsuzsanna
Alba Regia Barlangkutató Csoport*

**Dr. KOCSIS ANTAL
(1932–2009)**

Újabb nagyszerű taggal bővült a „barlangkutatók égi klubja”. Családtagjai, tisztelői, barlangkutató társai 2009. június 23-a esős délelőttjén utolsó útjára kísérték dr. Kocsis Antalt, a székesfehérvári Szedreskerti temetőben. Dr. Kocsis Antal egykori megyei főgyógyász, barlangkutató, természetbarát szíve életének 77. évében, 2009. június 12-én otthonában állt meg váratlanul. Akiknek megadatott a szerencse, hogy Tónit, sokak Tóni bácsiját ismerhették, azok csak a legnagyobb elragadtatással tudnak róla beszélni. Egy választékos modorú, nagy tudású, mindenkinek mindenben segítő, követendő példát adó talpig úriember volt. Rendszeresen túrázott és járta a barlangokat. Nagyjából 50 évig kutatta a Bakony, a Vértes és a Velencei-hegység barlangjait. 1972-től haláláig tagja volt az MKBT-nek. Barlangkutató tevékenysége során eleinte a barlangok feltárással, kataszterezésével foglalkozott, majd a barlangi mikrogombák tanulmányozása felé fordult. A barlangi mikrogombák legjobb hazai szakemberévé vált. Az úrt, amit maga után hagyott, bizonyára sokáig senki nem tudja majd betölteni.

Eszterhás István

KITÜNTETÉSEK MÁRCIUS 15-IKE ALKALMÁBÓL

Dr. Hiller István oktatási és kulturális miniszter – a Magyar Köztársaság elnöke megbízásából – kimagasló színvonalú munkája elismeréseként a

Magyar Köztársasági Érdemrend Lovagkeresztje

kitüntetését adta át

Dr. Veress Mártonnak,

a Nyugat-magyarországi Egyetem dékánjának, Intézetigazgató egyetemi tanárnak.

+ + +

Szabó Imre környezetvédelmi és vízügyi miniszter javaslatára a köztársasági elnök a

Magyar Köztársasági Érdemrend Lovagkeresztje

kitüntetését adományozta

Adamkó Péter barlangkutatónak,

a Magyar Barlangi Mentőszolgálat riasztásvezetőjének, a budai termálkarszton folytatott, több évtizede tartó sikeres barlangfeltárások vezetéséért, a barlangok védelme, megőrzése érdekében kifejtett áldozatos munkásságáért,

dr. Leél-Össy Szabolcsnak geológusnak,

az ELTE TTK Földrajz- és Földtudományi Intézet egyetemi docensének, a budai termálkarszti barlangjainak feltáró kutatása, tudományos vizsgálata és védelme terén két és fél évtizedes sokoldalú munkássága elismeréseként.



Mindhárom kitüntetettnek szívből gratulálunk!

PROGRAMOK, RENDEZVÉNYEK

TERVEZETT MKBT TANULMÁNYUTAK

Szlovákia 2009. augusztus 5–9.

Tervezett program: Krasznahorkai (Buzgó)-barlang, Körtvéyesi-barlang, Ardói-barlang, Majkó-barlang (mindegyik overállos), Jászói-barlang, Szepesvár (forrás-mész-kő formák) stb. Szállás a buzgói kutatóházban.

Jelentkezés: július 15-ig a Titkárságon.

Szlovénia–Ausztria 2009. szeptember 26–október 4.

Tervezett program: Bled, Bohinji-tó, Soča-völgy (Soča-forrás, Boka-vízesés, Zadlaska-szurdok, Dante-barlang, Tolmin-szurdok), Ravenska-jama (aragonitbarlang), részvétel az osztrák barlangnapon: Obir-barlang, Hochobir túra (2139 m), Trögener-szurdok, Tscheppa-szurdok, Tschauka-vízesés.

Jelentkezés: a barlangnapra jelentkezés miatt július 20-ig a Titkárságon.

HIVATALOS KÖZLEMÉNYEK

TÁMOGATÓINK

| | | | |
|---|-----------|------------------------------|--------------------|
| Hegedűs András (felajánlás Choinoky-pályázaton nyert összegből) | 40 000 Ft | Pelikán István név nélkül | 5000 Ft 2000 Ft |
|---|-----------|------------------------------|--------------------|

A kutatásvezetői tanfolyam jegyzetének alábbi szerzői ajánlották fel honoráriumukat a Társulat javára:

| | | | |
|---------------------------------------|-----------|---|-----------|
| Börcsök Péter (csoporttámogatásra) | 3 625 Ft | Perényi Katalin (csoporttámogatásra) | 15 708 Ft |
| Egri Csaba | 24 157 Ft | Polacsek Zsolt | 4 833 Ft |
| Kalinovits Sándor | 8 458 Ft | Taródi Péter | 7 250 Ft |
| Dr. Lénárt László | 14 857 Ft | Dr. Veress Márton | 9 667 Ft |
| Dr. Nyerges Miklós | 3 625 Ft | Vid Gábor | 37 958 Ft |

Támogatóink nagylelkű adományait szívből köszönjük.


* * *

A Társulat irodája augusztus 13-tól 30-ig szabadság miatt zárva lesz.

BESZÁMOLÓK, RÖVID CIKKEK

BESZÁMOLÓ A PÉCSI BARLANGÁSZ KLUB 2009 ÉVI ELSŐ ELŐADÁSÁRÓL

Az MKBT március-áprilisi számában olvasható a DDNP Igazgatósága által szervezett klub március-júniusra tervezett programja. E sorozat első előadásáról nem történt említés, mely január 20-án zajlott nagy érdeklődés mellett. Az egymásba nyíló két terem zsúfolásig töltött hallgatósága Glöckler Gábor előadásában Gál Györggyel a Mecseki Karsztkutató Csoportnak közösen készített beszámolóját hallgatta. Előadásuk a kiadott szórólapon "Vizek útján a Mecsek hegység gyomrában – a Spirál-barlang kutatása" címmel került meghirdetésre. A színes fotókkal bőségesen illusztrált vetített képes beszámoló leglátványosabb részét képezte a száz méter mélységű víznyelőbarlang 747 m összhosszúságot kitevő mérési poligon térbeli ábrázolása, melyet forgatva a különböző színű vonalakkal érzékelhetővé vált a barlang kiterjedése. A 2008-ban felfedezett és dokumentált járat hossza 281 méter. E szakasz végén az Abaligeti-barlang emeleti termének méretét is meghaladó üregbe jutottak. (Összehasonlításhoz az Abaligeti-barlang főfolyosójának felméréséből ismert poligon szintes hossz 447 m.) A fotodokumentáció számos képe a csoport 2008 évi jelentésében és az interneten a www.mkcs.hu weblapon megtalálható.



A Spirál újonnan feltárt szakaszának felfedezői a HEURÉKA című ünnepi csoportképen a barlang lejárataánál (Fotó: Gálné).
(Balról Németh Kornél, Gál György, Balázs László, Mihovics Gabi, Glöckler Gábor.)

Rónaki László

MKBT TANULMÁNYÚT AUSZTRIÁBA

Társulatunk idei első külföldi szakmai útja május 28.–június 1. (Pünkösöd) között Ausztriába vezetett. A túrán résztvevők száma a péntek délutántól hozzánk csatlakozókkal együtt 23 fő volt.

Miután többen többször is kifejezték egy Lurgrotte átmenő túra iránti igényüket, a program elsősorban e köré szerveződött. A túrát még az osztrákoknak sem egyszerű megszervezni, mivel a barlang alsó és felső szakasza más-más szervezet ill. tulajdonos kezelésében üzemel, már márciusban felvettük a kapcsolatot a Grázi Tartományi Barlangkutató Szövetséggel, akik többszöri levélváltást követően rögzítették számunkra az időpontot. Egyetlen dolog jelenthetett csak veszélyt a program lebonyolításában, az esős időjárás. Az időjárásjelentés természetesen arra a hétvégére több napos esőt ígért.

Csütörtökön a reggeli pesti csúcsforgalom áldásos hatása miatt jócskán megéksze indultunk útnak, ennek ellenére időben elértünk a Hinterbrühl-ben található Seegrotte-hoz. A gipszbányászat során feltárult bányában két szint látogatható, ebből az alsó csónakkal. Ferdeszemű, „született” osztrák vezetőnkől megtudtuk, hogy a legtöbb vendégük Magyarországról érkezik, ezért magyar nyelvű vezetést is kaptunk, magnószalagról. A bánya főleg a néhány évvel ezelőtti katasztrófáról vált leginkább híressé, amikor egy csónak felborult, s a benne ülők közül többen is a csónak alá szorulva vízbe fulladtak. Szerencsére mi csak az emléktáblát láttuk, ami az eseményre emlékeztet.

Szálláshelyünk Fladnitz an der Teichalm-on volt a rendkívül színvonalas Almenland kempingben. Útközben rövid pihenőt tartottunk a Weizklamm-ban (szurdok), ami szűk méretei miatt nem igazán alkalmas a gyalogos közlekedésre, hiszen helyenként az autók számára is alig van hely, ezért nagyon örülhettek, amikor társaságunk fototúrára indult a szurdokban. A kempingbe érve hatalmas szélvihar kerekedett, ami sok jót nem ígért, ezért többen is úgy döntöttek, a sátrazás helyett inkább beköltöznek az egyetlen szabad apartmanba.

Pénteken délelőtt először a Katerloch szerepelt a programban. A barlangot Ausztria cseppkövekben leg gazdagabb barlangjaként hirdetik, ám meglátogatása a korábbi évtizedekben nem volt lehetséges. Jóllehet a barlang 1955-től idegenforgalmi barlangként üzemelt, kutatója, majd később bérlője Herman Hofer a 80-as évektől már csak igen ritkán, s csak kizárólag írásos bejelentkezés alapján engedett be látogatókat a birodalmába. Mivel szép magas kort ért meg, a barlang lassan Csipkerózsika álomba szenderült, s csak néhány éve látogatható ismét.



A Katerloch végpontí tava

A bejutás most sem egyszerű, hosszú szabályzatban fogalmazták meg mindazon előírásokat, amelyeket a látogatás során be kell tartani, s minden látogató neve, címe, születési adatainak saját aláírásával történő hitelesítése után léphet csak be a barlangba. A belépődíj igen borsos, 30 Euro, ebből csoportoknak kedvezmény jár (18 Euro), továbbá a társulati igazolvány, illetve az osztrák biztosítás felmutatás után még fejenként 2 Euro kedvezményt kaptunk. Természetesen minden igazolványt név szerint egyeztettek a már korábban kitöltött adatokkal, így a bliccelés kizárt. A barlangban csak előzetes bejelentkezésre vezetnek túrát, ám aki a bejáratnál lévő telefonszámot felhívja, annak is 20 percen belül helyszínre érkezik a vezető.

A barlangban még az alpesi barlangokhoz képest is hideg van, 5 °C a hőmérséklet, s a kiépítés is elég sportos, 135 m mélységbe ereszkedtünk le sok-sok lépcsőn. A tavalyi dél-franciaországi barlangok után már nem sok újdonság következhetett, de ausztriai viszonylatban a látvány valóban lenyűgöző volt, rengeteg látványos cseppkőképződmény, zászlók, s a barlang legalján a gyönyörű zöld vizű tó igazán fantasztikus volt. Vezetőink a túra végére már elhagyták a kezdeti katonás stílust, s igen jó hangulatban váltunk el egymástól.

Következő barlangunk a Grasslöhle volt, mely ha fordítva szerepel a programban, talán nagyobb hatást vált ki, hiszen egyetlen, cseppkövekben igen gazdag teremből áll, így csak arra emlékszünk, hogy vezetőnk többször hiába kísérletezett, hogy életre keltse a világítást, melynek nyilván nem használt az esős idő. Reggel még bizakodtunk, hogy az időjáráselőrejelzés tévedés lesz, délutánra azonban beborult, s az eső is eleredt. Rövid bevásárlás után hazafelé betértünk egy helyi parasztgazdaságba, ahol almamust és zsíroskenyér társaságában zártuk a napot.

Szombatra teljesen elromlott az idő, kilátástalanul esett, ha néha egy-egy hegytető kibukkant a felhőkből, látszott, hogy friss hó van rajta, s a levegő is rendesen lehűlt. Ma volt a Lurgrotte átmenő túra napja. Már tegnap rosszat sejtettünk, ahogy a patak vízének változását láttuk, így nem sok jóra számítottunk. A barlang parkolójában 10 órára volt megbeszélve a találkozót a gráziakkal. Legnagyobb meglepetésünkre egyik vezetőnk régi ismerős, Ausztria leghíresebb ősrégésze, Heinrich Kusch volt a feleségével, akik nagy örömmel fogadtak minket. Sajnos a két végpont közötti túráról le kellett mondanunk, de így is fantasztikus élményben volt részünk. Hogy lássunk valamit, versenyeznünk kellett az árvíz veszélyével. Elhagyva az idegenforgalmi szakaszt, 80 m mélységbe ereszkedtünk le egy hatalmas víz-esés mellett, mely magában hihetetlen látványt nyújtott, s amíg csak lehetett, behatoltunk az aktív szakaszba. A barlang falán a korróziós és eróziós formák és a hatalmas víz mindenkit elbűvölt, így senki sem csalódott. A barlang után a vállalkozó szelleműbkek szakadó esőben még felkapaszkodtak a Kessel vízeséshez, majd átautóztunk Peggau-ba, ahol először a városháza épületében mintaszerűen berendezett őstörténeti kiállítást néztük meg. Itt a fényképek között nagy örömmel fedeztünk fel a Repolust-barlang ásatási munkáinál Mottl Máriát (a háború után Gráz-ba emigrált híres ősrégész) ábrázoló fotót. A kiállítást követően még megálltunk a Lurgrotte peggau-i bejáratánál egy rövid időre (már zárva volt), azután visszamentünk a kempingbe. Szerencsére aznap már nem esett többet, estére kiderült, és nagyon lehűlt a hőmérséklet. Éjszaka fagyponthoz közelében lehetett, mert reggelre finom jégkéreg borította a sátrak tetejét.



A Lurgrotte idegenforgalmi része



A Bärenschützklamm egyik vízesése

Vasárnap viszont szeles, de napos remek időre ébredtünk. Nem is ártott, hiszen a Bärenschütz szurdok végigjárására készültünk, ami esős, vizes körülmények között nem a legélvezetesebb program, hiszen több mint 160 létrát és lépcsőt kell megmászni (700 m szint), mire feljut az ember a Guter Hirte (Jó Pásztor) fogadóhoz. A társaság a szur-

dokban teljesen szétszakadt, de a háznál végül összetalálkoztunk. Innen néhány vállalkozó szellemű társunk még megmászta a Hochlantsch 1721 m magas csúcsát, ahonnan gyönyörű kilátásuk nyílt a környék friss hóval borított hegyeire. A többiek kellemes erdei úton átsétáltak a Teichalm-ra, ahová a csúcsmászók is befutottak, mire buszunk is körben átért.

Hétfőn, utolsó napunkon Graz nevezetességeivel ismerkedtünk.

A sorozat folytatódik, a Társulat következő szakmai útjai (a már betelt vértesi út kivételével) jelen Tájékoztató hasábjain a Programok rovatban olvashatók.

F.N.

BARLANGNAP

Az idén 53. alkalommal megrendezésre került Barlangnap ebben az évben július 19–21-én a Bükkben, a Hollóstatői kempingben kapott helyet. A rendezvény keretein belül több, mint 200 vezetett barlangtúra-helyet, illetve 600-nál is több saját vezetővel bejárható helyet tudunk biztosítani a Bükki Nemzeti Park és a lebonyolításban közreműködő helyi kutatócsoportok jóvoltából. A Létrástetői barlangokba a Marcel Loubens Barlangkutató Csoport túravezetői vezették a túrákat, Pénz-patakra a Diogenész Barlangkutató Csoport tagjai, míg a Diabázba a Debreceni Búvár Klub biztosított vezetőket. Nekik ez úton is köszönjük az együttműködést és a színvonalas túrákat. A barlangtúrákon kívül Regős József vezetésével szombaton és vasárnap is felszíni tanulmányi kirándulások indultak a Kis-fennsík régészeti jelentőségű barlangjaihoz.

Idén is megrendezésre került a Marcel Loubens kupa. A nyertes csapat a Majdmegszüljük csapata lett (Kunisch Péter, Huber Kilián, Mezei Péter), akik később Mikolovits Vera lehengerlő show-műsora hatására átadták a kupát a 2. helyezett Bézik Inglis csapatának (Mikolovits Vera, Söregi Ildi, Szilágyi Nóri).

A Barlangnapon 165 regisztrált résztvevő vett részt, valamint Létráson és a Csupói házban a helyi kutatócsoportok is képviseltették magukat összesen kb. 50 fővel.

Külön köszönet illeti a Tengerszemet, aki ebben az évben is a Barlangnap fő támogatója volt, de a Műsorfüzettel együtt a regisztrációkor a Tengerszemes kedvezményes kártyákon kívül idén Overland utalványokat is tudtunk adni.

A rendezvény sikeres lebonyolításában a fentiekén kívül az Alpin Generál H Kft és a mindenki által kedvelt Hiéna Team csapata vett részt.

Köszönet mindenkinek a segítségért!

Polacsek Zsolt–Szittner Zsuzsa



Készül a szombati vacsora

BARLANGI BALESET A SZEPESI–LÁNER-BARLANGRENDSZERBEN

Tudomásunk szerint a baleset 2009. 06. 21-én 18 és 19 óra között történt. Egy 16 éves lány a vízszintes ág egy felmászásából kicsúszott, és 6–8 métert zuhant. Az esetről a Barlangi Mentők Észak-magyarországi Egyesülete kapott értesítést, akik a helyszínre vonultak és megkezdték a mentést. A Magyar Barlangi Mentőszolgálat hivatalosan 22⁵⁰-kor értesült az esetről. A riasztás 23 órakor történt. A BMSz egészségügyi rohamcsoportja másnap 1¹⁵-kor ért a helyszínre, őket követték fő erőink kb. 2 órakor. A sérült 5¹⁴-kor ért a felszínre. A kórházban súlyos gerinc sérülést diagnosztizáltak és sürgős műtétet hajtottak végre. A szerencsétlenül járt leány állapota javulóban van.

Taródi Péter



MAGYAR BARLANGI MENTŐSZOLGÁLAT

1065 Bp. Bajcsy Zsilinszky út. 31.

Tel: 316-3410

A Magyar Barlangi Mentőszolgálat elnöksége, a Szepesi–Láner-barlangrendszerben 2009. június 21-én történt baleset és azt követő barlangi mentés ügyében az alábbi nyilatkozatot teszi:

A Magyar Barlangi Mentőszolgálat (a továbbiakban: BMSz) értesülései szerint, a barlangi baleset és mentés körülményeinek feltárására az illetékes hatóságok vizsgálatokat kezdeményeztek.

A BMSz a mentés egyik közreműködőjeként kész az eljárás rendelkezésére állni. Érintettségén alapuló kötelezettségén túl, ebben kizárólag az a szándék vezeti, hogy az esetből levonható tanulságok alkalmazhatók legyenek mind a hasonló barlangi balesetek megelőzésére, mind a jövőben előforduló rendkívüli események lehető leg hatékonyabb kezelésére. A BMSz alapelve, hogy balesetek alkalmával a szerencsétlenül jártak érdekei az elsődlegesek, más szempont mérlegelését legfeljebb veszélyhelyzet indokolhatja. A BMSz ennek alapján kívánja elemezni a mentési eseményeket, azon belül a saját tevékenységét.

Tekintettel a folyamatba helyezett vizsgálatokra, azok lezárásáig a BMSz elnöksége az ügygel kapcsolatban további nyilatkozatot, véleményt, kommentárt, válaszreakciót nem kíván közölni, és – tagsági viszonyától függetlenül – ugyanezt kéri minden tagjától. Különösen károsnak tartaná, ha a barlangászat és a barlangi mentések ügye a tények hiányos ismerete vagy figyelmen kívül hagyása miatt, hátrányos megvilágításban kerülne a nyilvánosság elé, ami már csak azért is méltatlan lenne, mert a barlangi mentés sikerrel végződött.

Természetesen a vizsgálatok lezárultát követően a BMSz minden rendelkezésére álló eszközzel törekedni fog az eseményekből leszűrhető baleset-megelőzési, valamint mentési tapasztalatok szigorúan szakmai keretek közötti megvitatására és hasznosítására.

Jelen nyilatkozat megtételét a BMSz elnöksége a 2009. június 29-i ülésén egyhangúlag elfogadta.

Budapest, 2009. június 29.

*Dr. Dénes György
elnök s.k.*

A Speleo Sport nyári árlistája

| | |
|--|----------------------------|
| Overall: | 14 000 Ft-tól 17 500 Ft-ig |
| Műnyúl: | 7 500 Ft |
| 40 L. bag: | 4 900 Ft |
| 80 L bag: | 6 000 Ft |
| Ecrin sisak: | 16 100 Ft |
| Elios sisak: | 11 800 Ft |
| Camp sisak: | 9 300 Ft |
| Mv. sisak: | 2 900 Ft |
| Stop csiga: | 17 000 Ft |
| Croll: | 9 000 Ft |
| Ascension: | 10 500 Ft |
| MYO XP : | 14 800 Ft |
| Duo Led 5.: | 18 700 Ft |
| Tikka xp: | 11 350 Ft |
| Kong OK. alu csavaros: | 2 285 Ft |
| Gázfejlesztők | 18 000 Ft-tól 20 350 Ft-ig |
| Zilmonite static 10,5 mm speleo kötél: | 360 Ft/m |
| Beülők | 14 500 Ft-tól |
| Gumicsizma: | 2 900 Ft |

Amit nem találsz a weblapunkon, azt berendeljük neked!!

*Sporttársi üdvözléssel:
Kocsis András*

Címünk: 1094 Budapest, Balázs Béla u 30.

Tel: 06 1 785-9551

Mobil: 06 20- 367-6964

E-mail: kocsisandras@speleo.hu

Weblap: www.speleo.hu

Nyitva tartás: Hétfő, kedd, szerda 10 – 18-ig

Csütörtök 10 – 19-ig

Péntek 10 – 17-ig

MKBT TÁJÉKOZTATÓ

Megjelenik minden páratlan hónap elején (lapzártá: minden páros hónap 10-én)

Kiadja a Magyar Karszt- és Barlangkutató Társulat

1025 Budapest, Pusztaszeri út 35.

Tel.: 346-0494, tel./fax: 346-0495. E-mail: mkbt@t-online.hu

Szerkesztő: Fleck Nóra. Felelős kiadó: dr. Leél-Óssy Szabolcs


A tájékoztató számára leadott cikkek, anyagok tartalmáért a szerzőik felelősek.
Floppyn, CD-n és e-mail-en érkező anyagokat World formátumban tudunk fogadni.

HÍREK, HIRDETMÉNYEK

Magyarország földtani atlasza országjáróknak

Szerkesztő: Budai Tamás, Gyalog László

A MÁFI kiadásában, 12 szerző és mintegy 40 közreműködő segítségével megjelent szép kiállítású 248 oldalas kötet először 36 oldalon közli az ország 1:200 000 méretarányú földtani térképét. A térképek holt-terein egyes hegységeink ásványait, ősmaradványait és jelentősebb gyűjteményeit fényképek mutatják be. A *Magyarország földtani értékei* fejezet 92 geológailag érdekes, laikusok számára is látványos képződményt mutat be tájegységenként, igényes helyszínrajzzal, magyar és angol nyelvű ismertetéssel és néhány szép fényképfelvétellel. Köztük 22 barlang ill. karsztos objektum található. A kötetet geológiai kislexikon és a látogatható barlangok, földtani tanösvények, gyógyfürdők, gyűjtemények és bányászati emlékhelyek listája egészíti ki. (.H. T.)
Ára: 4500 Ft (kapható a Társulat Titkárságán).




Megjelent a **Karszt és Barlang 2007.** évi száma. A 128 oldalas kiadványt a 2007-ben érvényes tagsággal rendelkező tagtársak térítésmentesen kapják meg.

Eladási ára: 500 Ft.

Kérjük tagjainkat és csoportjainkat, hogy a tetemes postai költségek csökkentése érdekében lehetőség szerint személyesen (csoportok esetében összevontan) vegyék át példányaikat a Társulat Titkárságán.

Titkárság



MKBT TAGSÁGGAL JÁRÓ ÚJABB KEDVEZMÉNYEK

A Társulat vezetése a közelmúltban elhatározta, hogy felkutatja azokat a lehetőségeket, melyek révén tagjai számára kedvezményeket biztosíthat.

Az Aggteleki Nemzeti Park Igazgatóság által a belépőjegyekből már eddig is nyújtott 50 %-os kedvezmény mellett a Balaton-felvidéki Nemzeti Park Igazgatósága a Tapolcai-tavasbarlangba (15 %) és a Lóczy-barlangba (22 %), a Bükk Nemzeti Park Igazgatósága a Szt. István- és Anna-barlangba engedélyezte kedvezményes (33 %) belépőjegy váltását, melyet tagjaink a tagsági igazolvány felmutatásával vehetnek igénybe.

További kedvezmények felkutatása folyamatban van.

