

**M****K****B****T****Á****J****É****K****O****Z****T****A****T****Ó**

*Tisztújító  
küldöttközgyűlés  
1999. március 20.*

**PROGRAMOK**  
**HÍREK**  
**KÖZLEMÉNYEK**  
**HIRDETMÉNYEK**  
**JELENTÉSEK**  
**BESZÁMOLÓK**  
**SZAKCIKKEK**

**1999****MÁRCIUS-ÁPRILIS**

**DR. JASKÓ SÁNDOR**  
**1910—1998**

egyetemi magántanár, a földtudományok doktora, a Magyar Állami Földtani Intézet egykori munkatársa, 1998. december 15-én súlyos betegségben elhunyt.

Dr. Jaskó Sándor 1910. november 18-án született Besztercebányán. A budapesti tudományegyetemen szerzett természetrajz-földrajz szakos tanári oklevelet. Aktív barlangkutatói tevékenységének nagy része a második világháború előttre esik. Évtizedeken át kutatta az ország különböző karsztvidékeit. Egyetemi hallgató korában a BETE Barlangkutató Szakosztály tagjaként tevékenyen részt vett a Szemlő-hegyi-, a Ferenc-hegyi-, valamint a Baradla-barlang új részeinek felfedezésében, feltárásában és térképezésében. Később foglalkozott a Baradla karszthidrológiájával, a Jósua-völgy felső szakaszának földtani térképezésével, a Mátyás-hegyi-barlang 1948. évi felmérésének irányításával és a rózsadombi barlangvidék hidrotermális ásványi kiválásaival, s azok keletkezési körülményeivel. Nyomtatásban megjelent mintegy 100 dolgozata közül számos értekezése foglalkozik a barlangok leírásával, a karsztforrások hidrológiájával és a karsztos területek morfológiai kialakulásával.

Társulatunk alapító tagja, 1985-ig választmányi tag, 1986-tól az Érembizottság tagja; 1971-ben Vass Imre-éremmel tüntették ki, 1984-ben tiszteletbeli taggá választották.

A rokonság, egykori kollégái, szaktársai és tagtársai december 22-én, a Farkasréti temetőben kísérték utolsó útjára, ahol a Társulat nevében dr. Dénes György tiszteletbeli elnök mondott búcsúbeszédet.

**KALMÁR LÁSZLÓ**  
**1912—1999**

Kalmár László 1912-ben született Budapesten. Ugyanitt szerzett matematika-fizika tanári oklevelet. Középiskolában, majd a Műszaki Egyetem matematika tan-zsékén oktatott, végül nyugdíjba vonulásáig a Magyar Optikai Művek kutatójaként dolgozott.

A barlangokkal ifjú korában a Solymári-ördöglyukban tett túrák kapcsán ismerkedett meg. 1933-tól már szervezetten, a BETE tagjaként tevékenykedett. Kutatói múltjából kiemelkedik a Mátyás-hegyi-barlang Centenáris-szakaszának feltárásában való részvétele (a Laci-lépcső is az ő nevét őrzi), s jelentős részt vállalt a barlang akkori térképezésének terepi, számítási és felrakási munkáiban.

Később a Budapesti Vörös Meteor, majd a Magyar Optikai Művek, végül a Hegyvidéki Természetbarát Egyesület tagjaként vett részt a helyi barlangkutató csoportok megszervezésében, és oktatta, nevelte az ifjabb barlangász utánpótlást. 75. születésnapján a Mátyás-hegyi-barlangban tett túra során köszöntötték régi kutatótársai és neveltjei. Utolsó útjára 1999. február 12-én 10 órakor a rákoskeresztúri Új köztemetőben kísérték szűk körben, ahol a Társulat nevében dr. Dénes György búcsúztatta.

## PROGRAMOK, RENDEZVÉNYEK

### SZAKELŐADÁSOK, KIÁLLÍTÁSOK

1999. március 22-én, 17 órakor

MTESz székház, II. em. 218.

**Dr. Szunyogh Gábor: Utazások Malajzia őserdeiben**

(Egy kispénzű, félős tanár látogatása unokatestvéreinél, Borneó orángutánjai között).

1999. március 23-án, 16 órakor

**Erdély barlangvilága**

Szuhai Sándor erdélyi barlangfotós kiállításának megnyitása diavetítéssel

Helye: Miskolc-Egyetemváros, B/4 épület

A kiállítás anyaga a továbbiakban április 6-ig a megnyitó helyszínén, április 7-től 21-ig a Vitamin Klubban (Miskolc-Egyetemváros, E/7 épület), április 22-től május 7-ig pedig a Fráter György Katolikus Gimnáziumban (Miskolc, Városház tér 6.) tekinthető meg.

1999. április 24-től 2 héten át

**Benkovics Barnabás barlangi fotókiállítása**

a Gazdagréti Művelődési Központban tekinthető meg.

Március 8-án, 17 órakor

MTESz Székház, II. em. 218.

**Egyéni küldöttválasztás**

Az egyéni tagok küldötteinek megválasztása a március 20-i tisztújító küldöttközgyűlésre. Kérjük egyéni tagjainkat, hogy minél nagyobb számban jelenjenek meg.

## TISZTÚJÍTÓ KÜLDÖTTKÖZGYŰLÉS

1999. március 20-án, szombaton

10 órakor

az MTESz székházban (Budapest II. Fő utca 68.) II. em. 219.

**Napirend:**

1. Elnöki megnyitó
2. Főtitkári beszámoló
3. Ellenőrző Bizottság beszámolója
4. Közhasznúsági jelentés
5. Kötötetések
6. Jelölőbizottság javaslata
7. Választás
8. Elnöki székfoglaló

A küldöttközgyűlés nyílt, azon az MKBT bármely tagja résztvehet, szavazati joga azonban csak a küldötteknek van.

## HOMMAGE A DÉNES GYÖRGY '75

### Egész napos konferencia

Dénes György karszt-, Árpádkor- és névtankutató, tudományszervező tiszteletére  
**1999. április 23-án 10 órakor**  
 a Magyar Állami Földtani Intézet dísztermében.

## NEMZETKÖZI RENDEZVÉNYEK

### 9. Nemzetközi Vulkánszpeleológiai Szimpózium

A szimpózium 1999. szeptember 11—19. között Sziciliában, az Etna lábánál, Catania-ban lesz. Jelentkezés és az előadások összefoglalóinak beküldési határideje **1999. április 30.** Második és harmadik, részletes körlevelet a jelentkezőknek. Részvételi díj a programok és szolgáltatások igénybevételétől függően 100—180 USD között várható, amelyet euro-ban vagy lírában kell átutalni.

A teljes első körlevél (angol nyelven) és jelentkezési lap a Titkárságon, vagy Eszterhás Istvánnál (MKBT Vulkánszpeleológiai Kollektívájának vezetője 22/420-086) megtekinthető ill. beszerezhető.

### 7. Nemzetközi Pszeudokarszt Szimpózium

A szimpózium 1999. október 6—9. között Romániában, Menyházán (Moneasa) kerül megrendezésre. Jelentkezés és az előadások összefoglalóinak beküldési határideje **1999. március eleje.** Második, részletes körlevél a jelentkezők számára 1999 áprilisában várható. Részvételi díj: 300 DM, amely az ellátástól a kiadványokig mindent magába foglal.

A teljes első körlevél (angol nyelven) és jelentkezési lap a Titkárságon, vagy Eszterhás Istvánnál (UIS Pszeudokarszt Bizottságának elnöke 22/420-086) megtekinthető ill. beszerezhető.

### 4. Karsztvédelmi Szimpózium

A jugoszláviai Despotovac-ban (Belgrádtól 150 km) 1999. november 5—7. között rendezendő szimpóziumra a jelentkezés és az előadások összefoglalóinak beküldési határideje **1999. március 15.**

Előzetes teljes jogú részvételi díj (tartalmazza a kiadványt) 40 DM, levelező résztvevők 70 %-ot, diákok és kísérők 50 %-ot fizetnek.

Az angol nyelvű első körlevél és jelentkezési lap a Titkárságon tekinthető meg ill. szerezhető be.

### Franciaországi tanfolyam

Az MTSz BB a francia társszervezettel "cseretanfolyamot" szervez. Jelentkezni lehet a júniusban Franciaországban megrendezésre kerülő barlangi túravezetői tanfolyamra. A tanfolyamon való részvétel ingyenes, de a kiutazás költségét sajnos nem tudjuk állni. A jelentkezők közti választásnál előny a nyelvtudás és a technikai végzettség, valamint, hogy a kint tanultakat mennyire tudja átadni barlangász környezetének. Jelentkezni lehet Bajna Bálintnál (mh. 2030-832,

226-0570, 8—14 óra között) és Balázs Bélánál (2017-463).

MTSZ Barlang Bizottság, Bajna Bálint

## BESZÁMOLÓK, JELENTÉSEK, RÖVID CIKKEK

### V. LAKATOS KUPA 98'

#### BARLANGI TÁJÉKOZÓDÁSI ÉS TELJESÍTMÉNYTÚRA – ALSÓ-HEGY



A MAFC Barlangkutató Csoportja immáron az ötödik alkalommal rendezte meg a Lakatos kupa barlangi teljesítménytúrát és versenyt. A vadászokkal való ütközés miatt a szokásosnál két héttel később került megrendezésre a verseny, s talán e miatt egy kicsit kevesebben gyűltünk össze reggelre (csak a legjobbak) a rajtnál. Végül 15 csapat vágott neki az embert próbáló feladatnak. A hosszú esőzések miatt igen nagy volt a sár, ami a fensíkra való feljutást is megnehezítette. A csapadékos időjárás a barlangokat sem hagyta szárazon. Ennek ellenére tisztes-séggel küzdöttek a csapatok, karabinercsörgéstől és futó

léptek zajától volt hangos az erdő (ezen a hétfvégén legalább több szarvasbikát a határ ezen az oldalán nem gyilkoltak meg a vadászok...). A végső győzelemre csak annak volt esélye, aki a zombolyok közötti távolságot futva tette meg, a legtöbb csapat ennek szellemében is közlekedett – amíg bírta erővel. Ezért talán nem véletlen, hogy a végső győzelmet három olyan barlangásznak sikerült megszereznie, akik az előző hétfvégén a Kaiser's maratont is teljesítették. Nagy meglepetésre az ötödik helyet egy igen elszánt, csak lányokból álló különítmény szerezte meg, több esélyesnek is tartott csapatot megelőzve.

Az idén egy csapat kivételével senki nem tévedt el, így viszonylag hamar sor kerülhetett az eredményhirdetésre is. Ez utóbbi társaság azonban igen látványosan, a tábor feletti hegyoldalban bolyongva, lámpáik mindvégig jól látható meg-megvillanó fényével jelezte reménytelen útját, amelyet a tábortűz körül (Harlem) állók hangos biztatással, esetenként "Bivakoljatok, bivakoljatok!" kórossal értékelt. Végül, mikor mindenki összegyűlt, kiosztásra kerültek a díjak, és hajnali egy óra körül elkészült a közös bográcsban készült babgulyás is. Az eseményről a FUNSPORT Magazin kétoldalas, színes képekkel illusztrált riporttal számolt be, míg a résztvevőket a GURU kényezteti. Ezért köszönet illeti Őket.

#### Az 1998. évi V. Lakatos kupa végeredménye

- |   |       |
|---|-------|
| 1. Gubacs Barlangkutató Csoport - (Dénes, Szabó, A.; Tisza L.) . . . . .  | 858 p |
| 2. Szabó J. BE - Piperkőcz vegyescsapata - (Kucsera, Kunisch, Hegedűs)    | 705 p |
| 3. Marcel Loubens BE "Ólommadár" - (Karesz, Ozsvári, Zsola) . . . . .     | 626 p |
| 4. Marcel Loubens BE "Duracell" - (Kertész, Veress, Fúró) . . . . .       | 614 p |
| 5. Szabó J. BE "Neccharisnyák" - (Porst Réka, Luppej Nóra, Szilágyi Nóra) | 511 p |

Nyerges Miklós

## KISEBB ÚJ FELTÁRÁSOK A TEKENŐSI FEKETE-BARLANGBAN

A MAFC Barlangkutató Csoport a tavalyi év során, ha lassan is, de folytatta a *Fekete-barlang* térképezését. Munkálataink során – elsősorban a Fügő (*Molnár Tamás*, budapesti hajléktalan) hibájából – további kisebb új részek kerültek feltárássra, kürtömászások eredményeképpen. Még a téli Gortáni-expedíció után, a Vica-teremből magasodó két akna került kimászásra, az alacsonyabbik, amelyet már meg is mértünk, 26 méterrel ér véget a terem szintje felett. A végpontját elszűkülő hasadék jelenti, térképezését követően a kötelet kiszerteltük belőle. A másik, mintegy 40 méter magas akna két tagból áll, és jelentősebb átmérővel rendelkezik, egyes szakaszai viszont omlásveszélyesek, óvatosan kell közlekedni benne.

Az őszi túráink egyikén egy az Iker-terem tetejéből nyíló járatot sikerült némi ingyencirkuszt (na, vajon ki? – a megfejtést lásd Tájékoztató 1998 július-augusztusi szám 5. oldalán) követően bejárni. A mintegy 30 méternyi hosszúságú kis járat fő érdekessége egy vastag, embert is elbíró cseppkőálfenékkel kettéosztott meander, valamint a bokorszerű heliktitek, melyek gazdagon díszítik a járat falait. A végpontot egy teljesen becseppkövesedett szifonszerű járat, illetve egy huzatos felfelé tartó, ámbár teljesen elszűkülő kürtő jelenti.

A még tavalyelőtti év során a Torda-ágban feltárt Tóhoz vezető járatban, a novemberi BMSZ gyakorlat közben, egy kis nyílásra lettünk figyelmesek, mely bár még nem lett ember által járható méretűre kitágítva, már bizonyos, hogy egy másik tóhoz fog vezetni, a bedobott kövek hangja alapján.

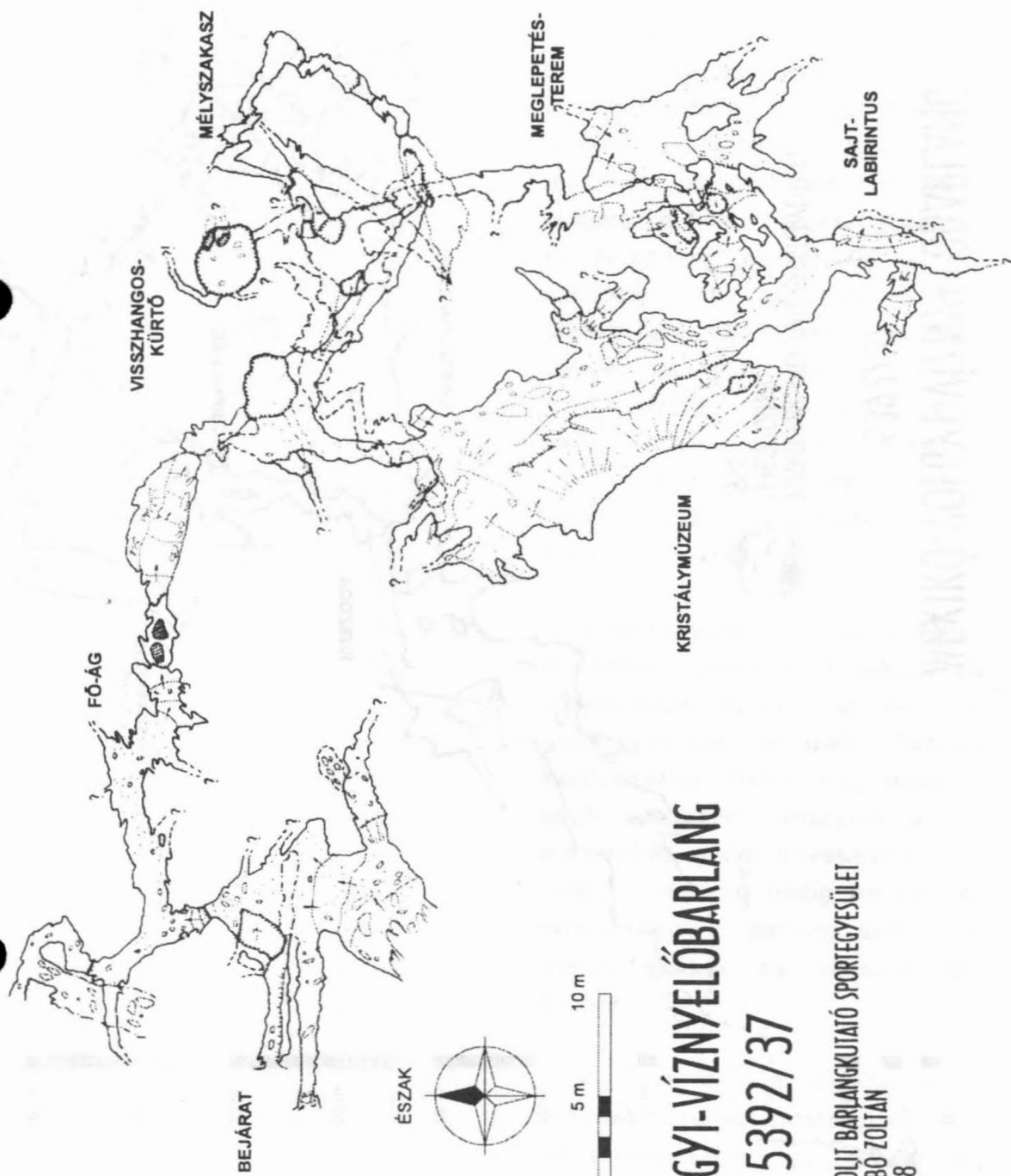
Az új részekben az aknák sok helyen, a felesleges ki-becuccolás elkerülése végett, már évek óta be vannak szerelve. Köteleink állapota, az általunk egyébként örömdetes tényként kezelt, egyre gyakoribb túrák következtében igen leromlott, helyenként veszélyessé vált. Ezért kérünk mindenkit, hogy a beszerelt köteleken kellő elővigyázatossággal és körültekintéssel közlekedjen, és ha valakinek van olyan kötele, amivel egy esetleg rosszabb állapotban lévő kicserélhetnénk, kérjük azt nekünk jelezze.

*Nyerges Miklós*

## A MEXIKÓ-VÖLGYI-VÍZNYELŐBARLANG FELMÉRÉSE

A Pizolit Barlangkutató Sportegyesület a KTM Barlangtani Intézetének megbízásából és anyagi támogatásával 1998. március 13. és május 30. között Szabó Zoltán vezetésével elvégezte a Mexikó-völgyi-víznyelőbarlang térképészeti felmérését. A helyszíni munkában 16 személy vett részt, 5 alkalommal 11 műszakban, összesen 321 órát töltöttünk a barlangban.

A barlang felmért hossza:	414 m
A barlang becsült hossza:	kb. további 10—12 m
A barlang legnagyobb mélysége:	79 m
A barlang bejáratának tengerszint feletti magassága:	303 m
A barlang mélypontjának tengerszint feletti magassága:	224 m
A barlang legnagyobb horizontális kiterjedése:	59 m



# MEXIKÓ-VÖLGYI-VÍZNYELŐBARLANG

5392/37

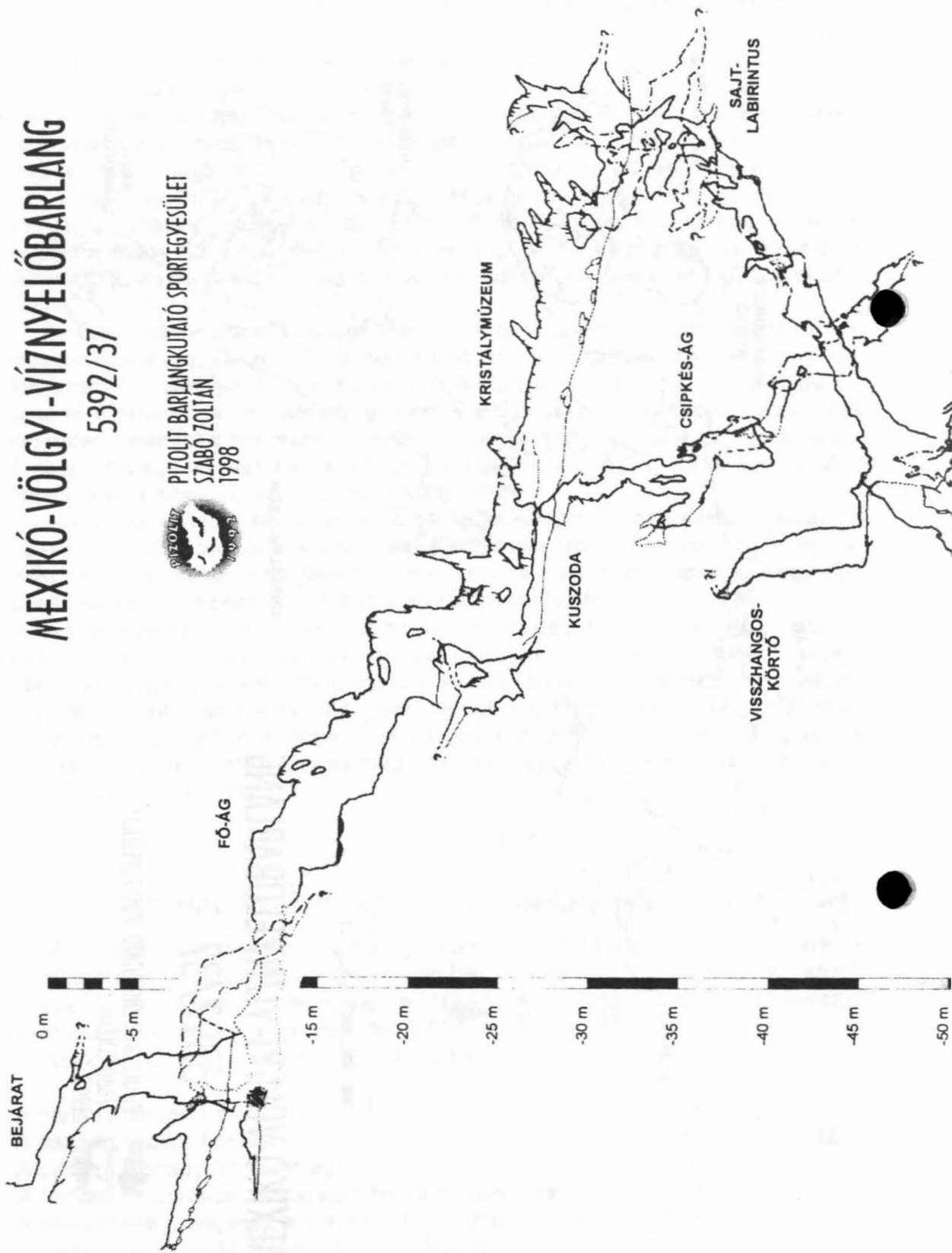


PIZOLITI BARLANGKUTÁTO SPORTEGYESÜLET  
SZABÓ ZOLTÁN  
1998

# MEXIKÓ-VÖLGYI-VÍZNYELŐBARLANG

5392/37

PIZOLIT BARLANGKUTATÓ SPORTEGYESÜLET  
SZABÓ ZOLTÁN  
1998







A Mexikó-völgyi-víznyelőbarlang a Bükk hegységben, a Szinva völgyétől keletre, Miskolc központjától alig 10 km távolságban, Bükkszentlászló község határában található. A bejárat a falutól 300 méterre, a Mexikó-patak medrének jobboldali teraszán, 303 m tengerszint feletti magasságban nyílik. A barlang jellegét tekintve időszakosan aktív víznyelő, mely a Mexikó-patak vizét vezeti a karszt mélyébe, a miskolctapolcai források felé. A víznyelő 1988 óta fokozottan védett, lezárása 1998 nyarán készült el. A kulcsot a Bükki Nemzeti Park Igazgatóságán lehet felvenni. Túravezetést szívesen vállalunk.

**A térképezés során két esetben is történt vízbetörés. A befolyó víz mennyisége mindkét esetben nagyon gyorsan változott. Hirtelen hóolvadáskor illetve nagy mennyiségű csapadék hullásakor a vízmennyiség gyors növekedése várható, a veszélyt pedig tovább fokozza, hogy a barlang aktív szakaszai szűkek és nehezen járhatóak.**

A 7. és a 8–9. oldalon közölt térképek 1:100 méretarányban és a teljes dokumentáció a Társulat térképtárában megtekinthető. Fotók és további információk egyesületünk honlapján találhatóak:

<http://www.zpok.hu/pizolit>

*Pizolit S.E.*



## TÖBB MINT 40 ÉV UTÁN ÚJABB FELTÁRÁSOK A BÉKE-BARLANGBAN

1998. december 28—1999. január 1.

Aki ismeri a Béke-barlangot és a Dr. Szunyogh Gábor—Dr. Kisbán Judit féle térképet, valamint az ehhez kapcsolódó — *Szpeleologiai értékek áttekintése és értékelése egy tudományos feldolgozás érdekében* — című részletes munkát, azokban joggal felvetődik ennek a munkának a továbbvitele.

A feltételezett ismeretlen járatok megismerése alapjául ez szolgáltatott alapinformációkat, valamint ez adott útmutatót és egyben alapötletet is. Mi a *magasba nyúló, beláthatatlan kürtők és a sziklamászó technikát igénylő, napjainkig feltehetőleg be nem járt barlangszakaszok* című fejezet számos lehetőségét próbáltuk kiaknázni.

A kutatások a mesterséges főbejáratról kiindulva a Kötélhágcsós-szifon zónájáig terjedtek ki. Sikeresen átvizsgálunk 6 kürtőt, és több mint 20, az ún. sziklamászó technikát igénylő, napjainkig feltehetőleg be nem járt barlangszakaszt. Ezek közül csak néhány felsőszintű kerülő járatban találtunk nyomokat, melyek azt bizonyították, hogy ott nem mi voltunk az első bejárók. A kimászások segítése érdekében egy 8 m hosszúságúra kitolható alumínium létrát használtunk, amivel gyorsan, lényegesen egyszerűbben és sok esetben a képződményekre nézve kíméletesebben közelíthettük meg a kitűzött célt. Ez azonban korlátot is szabott a kutatási zónának, mivel a Kötélhágcsós-szifonon túlra már nem fér át a létra két-két 4 m-es tagja.

A legjelentősebb eredményt a Vas-kapu zónájában (64-es felfestett számnál) értük el, ahol egy, a Fő-ág felett 15-el magasabban lévő, 15x10 m-es terembe jutottunk fel, aminek mennyezetébe egy kb. +25 méter magas, nagy átmérőjű (2x5 m) kürtő csatlakozik be. Ennek teteje még nem került kimászásra, bár nagyjából bevilágítható a mennyezet, nincs egyértelműen tisztázva. A kürtő alatti törmeléklejtő meredeken halad a terem oldalának, ahol hatalmas kötömbök képezik a mennyezetet, és megakadályozzák a továbbhaladást a feltételezhetően hasonló meredekséggel emelkedő ősi víznyelőjáratban.

A terem közepéről kiinduló törmelékes mélypontról (kelet felé) vissza lehet jutni a Fő-ág Vas-kapu utáni törmeléklejtő oldalába (nem a tetejébe, de onnan is kiindul egy törmelékes járat, ami a terem törmeléke alá fut fel, azonban nincs jelenleg járható összeköttetés a kettő között). A terembe vezető agyagos járat baloldalából kiinduló sáros kuszoda szintén visszavezet a Fő-ágba, közvetlenül a felmászás utáni oldalba, +4 m magasra.

A terem aljzatát hatalmas (csepegésből) tisztáramosott kötömbök és nagyfelületű elagyagosodott felületek alkotják, szép agyagképződményekkel és számos kisebb cseppkőbevonattal és állócseppkövel. Ezen kívül még rengeteg – a barlangra jellemző – függőcseppkő és heliktit található. Az itt feltárt új rész **hossza (poligon alapján): 112,65 m.** (Térkép a 11. oldalon.)

A feltárt kürtőnek morfológiai értelemben van igen nagy jelentősége, mivel eddig nem volt ismert ilyen jellegű, tipikusan vertikális kiterjedésű járat a Béke-barlangban. Ezek további feltárása jó lehetőséget biztosíthat a környék zombolyai és a patakos barlangok kapcsolatának összefüggésének vizsgálatára.

# Béke-barlang

(alrajz)



Készült: KőM TvfH Barlangtani Osztályán  
 a Dr. Szunyogh Gábor és Dr. Kisbón Judit  
 féle térkép felhasználásával  
 1999 I. (Kucsera Márton, Kunis Péter,  
 Németh Róbert, Nyerges A.)

A számos felső szintű kerülő járat közül csaknem mindegyik hosszabb-rövidebb járatrészsel visszacsatlakozik a Fő-ág oldalába vagy mennyezetébe. Ezek közül a **Manó Sipkára** keresztelt kerülő járat érdemel említést (102-es számnál), melyből egy ragadós szűkület után további +9 m magas, bezáródó cseppköves kürtő nyílik.

A dolgoknak azonban itt még nincs vége. Folytatása következik, remélhetőleg.

Résztevők: *Csekő Zsuzsa, Huber Kilián, Kucsera Márton, Kunisch Péter, Köblös Csaba, Németh Róbert, Nyerges Attila, Tompa Károly, Zengő Beáta.*

Köszönöm a különböző csoportok tagjainak és az Aggteleki Nemzeti Park hathatós segítségét!

*Nyerges Attila*

## ÚJ FELTÁRÁS A JÁVOR-KÚTI-VÍZNYELŐBARLANGBAN

Az ÚTE Szabó József Barlangkutató Csoport kürtömászást folytatott a Jávorkúti-víznyelőbarlangban, a Hold-termi kürtőben 1998 decemberében és 1999 januárjában. A kürtő keleti oldalfalán, 17 m magasságban lévő ablakból 39 m járatot fedeztünk fel, a járatok végén lévő kürtők tetejét omladék zárja. Innen továbbjutásra nincs sok remény.

A kürtő nyugati oldalán, 17 m magasságban lévő ablakból eddig 73 m hosszban felmért járatot találtunk. A járat déli része egy kb. 35–40 m hosszúságú kürtős ág, a tetejéből egy járhatatlanná szűkülő meander indul. A járat végén jelentő Sár-lyuk ezidáig 9 m magasságig ismert, továbbjutást remélünk itt, ill. a Halál-fal feletti kürtőkben.

A kutatás kellemes ízét a barlangba télen is állandóan befolyó hideg patak adja meg. A kutatás részvevői: Árva Richárd, Aradi Gábor, Dibák Ádám, Hegedűs András, Kunisch Péter, Mants Richárd, Meskó Gergely, Nagy András, Ronkay László, Szelei András, Vass Péter. Külön köszönet Travinak és Prépostffy Zsoltnak, akik nélkül hosszabbra nyúlt volna a dolog. (Térkép a 13. oldalon.)

*Hegedűs András*

***Ne feledkezz meg a jövedelemadód 1 %-áról !!***

***A Társulat adószáma:***

1	9	8	1	5	8	0	2	2	4	1
---	---	---	---	---	---	---	---	---	---	---

***Támogatásodat ezúton is köszönjük.***

# Jávorkúti-víznyelőbarlang

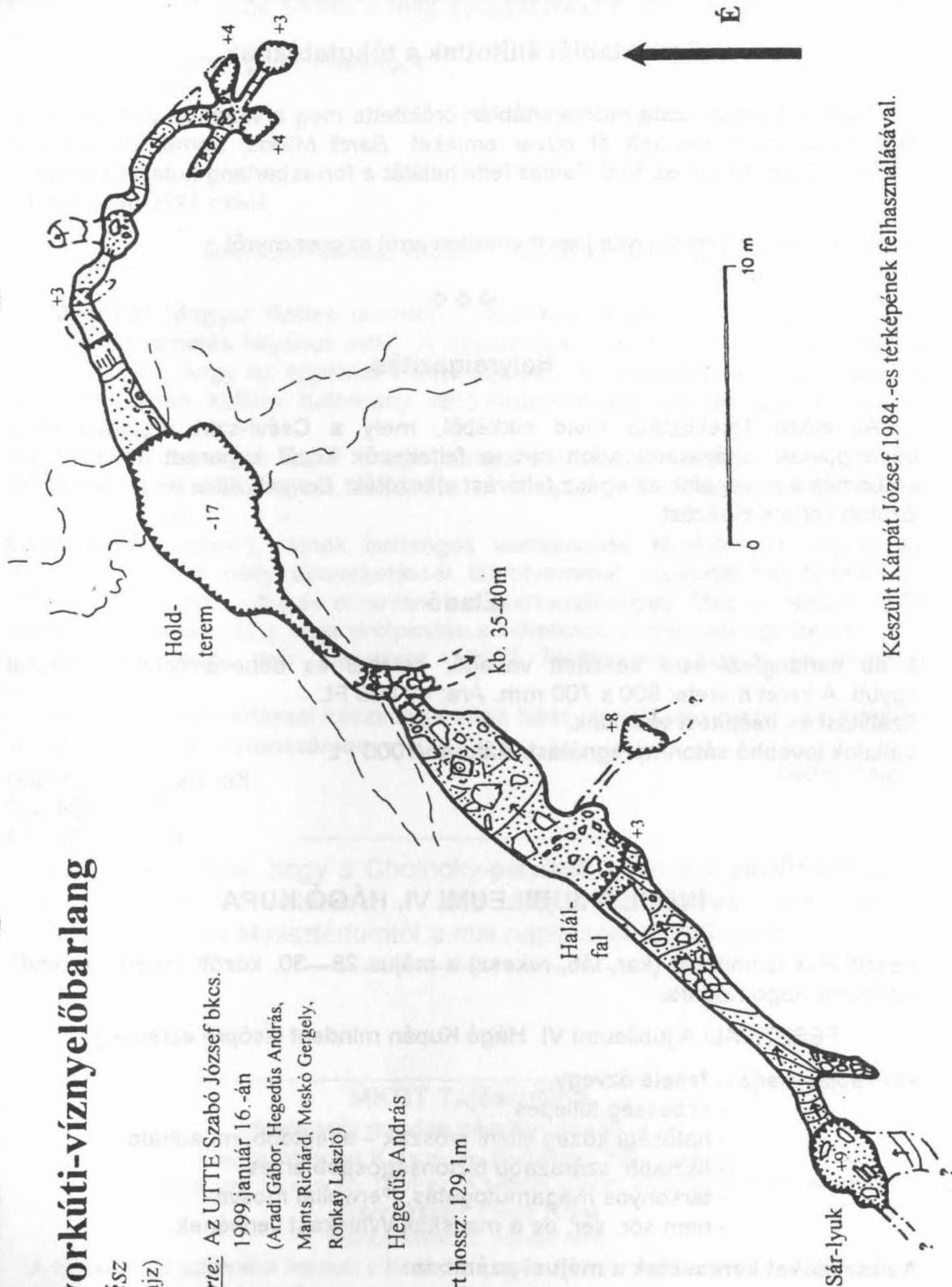
Új rész  
(alaprész)

Felmérte: Az UTTE Szabó József bkcs.  
1999. január 16. -án

(Aradi Gábor, Hegedűs András,  
Mants Richard, Meskó Gergely,  
Ronkay László)

Rajzi: Hegedűs András

Felmért hossz: 129,1 m



Készült Kárpát József 1984.-es térképének felhasználásával.

## HÍREK, KÖZLEMÉNYEK

### Emléktáblát állítottak a tókutatóknak

Hévíz önkormányzata márványtáblán örökítette meg a világhírű gyógyító kutatása során életét vesztett öt bűvár emlékét. *Bárdi Miklós, Lerner József, Páli Ferenc, Plózer István és Bíró Tamás* lelke halálát a forrásbarlang kutatása során.

*Metro 1998. december 15.*

Sajnálatos, hogy a Társulat nem kapott értesítést erről az eseményről.



### Helyreigazítás

Az előző Tájékoztató rövid cikkéből, mely a Csévi-szirt legújabb nagy barlangjának feltárásáról adott hírt, a felfedezők közül kimaradt annak a két embernek a neve, akik az egész feltárást elkezdték: *Benyák Attila és Pajor László*. Ezúton kérünk elnézést.

*Sásdi László*

### Eladó

1 db barlanglezárára készített vasajtó, kerettel és denevérröptető nyílással együtt. A keret mérete: 500 x 700 mm. Ára: 40 000 Ft.

Szállítást és beépítést vállalunk.

Vállalok továbbá sátorimpregnálást. Sátor/fő/1000 Ft.

Kocsis János (Cunge)

Tel.: 2584-637

06-20-9278-376

### INDUL A JUBILEUMI VI. HÁGÓ KUPA

Készítsétek izmaitokat (kar, láb, rekesz) a május 28—30. között megrendezendő jubileumi Hágó Kupára.

FESZTIVÁL! A jubileumi VI. Hágó Kupán mindent elsöprő ezredvég.

Aki kapja, marja: - fekete özvegy,

- sebesség túllépés

- hatósági közeg elleni erőszak – a legtöbb, mi adható,

- tisztább, szárazabb biztonságosabb érzés

- tárkonyos magamutogatás, Perwollal mosva

- nem sör, ser, de a macskák Whiskast vennének.

**A részleteket keressétek a májusi számban.**

- A kockázatok és mellékhatások tekintetében olvassa el a betegtájékoztatót, vagy kérdezze meg gyógyszerészét. Ne feledjék, a Red Bull szárnyakat ad.

Vasárnap szokásos egyéni állatságok.

Várunk mindenkit.

*A Rendezőség nevében*

*Simon Béla*

## BARLANGÁSZ ROVAT AZ INTERNETEN

Májusban **Magyar Netlap** címmel – hazánkban még új műfajnak számító – interaktív internetes folyóirat indul. A folyamatos – tehát 24 órás – adatfelvitel lehetővé teszi, hogy az egyébként írott sajtóban is megjelenő anyagok (bel- és külpolitika, sport, kultúra, tudomány, stb.) hírügynökségi gyorsasággal kerüljenek a világhálóra.

A szerkesztőségen belül megfogalmazódott többek között külön természetvédelmi, turisztikai rovat beindítása is, melyben külön helyet szentelnénk a barlangászatnak.

Kérnék mindenkit, akinek barlangos vonatkozású témája van, legyen az tudományos közlemény, túravezetéssel, tanfolyammal, csoportérettel, feltárással, stb. foglalkozó írás, juttassa el nevemre a szerkesztőségbe (Magyar Netlap, 1122 Budapest, Maros u. 27.), vagy drótpostán a következő címre: [lieber@uze.net](mailto:lieber@uze.net).

Szívesen látunk már megjelent (MKBT Tájékoztató, Karszt és Barlang) írásokat is.

Bővebb felvilágosítással készséggel állok bárki rendelkezésére az esti órákban a (33)331-622-es telefonszámon.

*Lieber Tamás*

Sajnálattal közöljük, hogy a Cholnoky-pályázat kiírását – előző számunkban tett ígéretünk ellenére – sem tudjuk közzétenni, mert azt a Környezetvédelmi Minisztériumtól a mai napig sem kaptuk meg.

### MKBT Tájékoztató

Megjelenik minden páratlan hónap elején

Kiadja Magyar Karszt- és Barlangkutató Társulat

1027 Budapest, Fő utca 68. Tel./Fax: 201-9493. E-mail: [mkbt@mail.matav.hu](mailto:mkbt@mail.matav.hu)

Szerkesztő: Fleck Nóra

Felelős kiadó: dr. Hevesi Attila

A tájékoztató számára leadott cikkek, anyagok tartalmáért a szerzőik felelősek.

Lapzárta: a megjelenés előtti hónap 5-én.

Magyar Karszt- és Barlangkutató Társulat  
1027 Budapest, Fő utca 68.

## NYOMTATVÁNY

Lapozás a megjelenés előtt hónap 8-án  
A társulat tagjainak részére  
Társulatunk Fő titkára  
1027 Budapest, Fő utca 68.  
E-mail címünk: [info@mkbt.hu](mailto:info@mkbt.hu)  
A BT 12. sz. kiadás