



MAGYAR KARSZT- ÉS BARLANGKUTATÓ TÁRSULAT

MŰSORFÜZET

1992 JÚLIUS—SZEPTEMBER



Rövid beszámoló az ALCADI '92 konferenciáról

A Magyar Karszt- és Barlangkutató Társulat, valamint a Barlangtani Intézet 1992. május 18-24. között nemzetközi konferenciát rendezett Budapesten és Jósvalfőn ALCADI '92 néven. A tanácskozáson megvitatták a karszt- és barlangkutatás történetét a legrégebb időkől az első világháború kitorolásáig. A konferencia mozaikszava, az ALCADI azt fejezte ki, hogy a téma feldolgozása földrajzilag behatárolt régióra, az Alpok, a Kárpátok és a Dinaridák térségére terjedt ki.

A konferenciára hat külföldi országból 19 kutató érkezett, a magyar előadókkal együtt az összes résztvevők száma 37 volt. Sajnos a jugoszláviai háború miatt a Horvátországból és Bosznia-Hercegovinából bejelentkezett kollégáink nem tudtak eljönni. A konferencián - a protokolláris beszédeken kívül - 24 előadás hangzott el angol vagy német nyelven. A konferenciát megtisztelte jelenlétével dr. Tardy János helyettes államtitkár, az Országos Természetvédelmi Hivatal elnöke és Dr. Hubert Trimmel, a Nemzetközi Szpeleológiai Unió elnöke.

A Budapesten megrendezett előadói ülések után a konferencia külföldi résztvevői háromnapos túra keretében látogatást tettek az Aggteleki-karszton és a Bükkben, ahol elsősorban a történeti nevezetességű barlangokat tekintették meg.

A konferencia előadásainak anyaga a Karszt és Barlang különszámaként az ülések megkezdése előtt megjelent. (A 136 oldal terjedelmű, díszes kiállítású, angol és német nyelvű kiadványt a társulati tagok 400 Ft-ért, a kívülállók 700 Ft-ért megvásárolhatják az MKBT irodájában.) A konferencia egyes érdekesebb előadásából kivonatokat közlünk magyar nyelven a Karszt és Barlang 1992. évi (1993-ban megjelenő) számában. A konferencia alkalmából egy maradandó értékű, 32 oldalas, angol nyelvű kalauz ("Field Trip Guide") is készült a meglátogatott karsztokról és barlangokról.

Az ALCADI '92 konferencia mérföldkővet jelent a térség barlangjainak tudománytörténeti kutatásában. A bécsi barlangtani intézet jelenlevő igazgatója, Dr. Karl Mais kifejezte szándékukat, hogy a sikeres budapesti kezdeményezés folytatásaként a következő konferenciát, az ALCADI '94-et két év múlva Ausztriában szeretnék megrendezni. Magyar javaslatra arról is határozat született, hogy a Nemzetközi Szpeleológiai Unió Tudománytörténeti Bizottságán belül ALCADI néven regionális munkacsoport alakul, amely összehangolja a tudománytörténeti kutatásokat és ajánlásokat készít a következő konferencia témaköreire.

Az ALCADI név immár bevonult a földrajzi terminológiába. A Budapesten megtartott első konferencia összefogásra buzdító szelleme és meghirdetett jelszava: "Karsztok határok nélkül" - túlnő egy kis létszámú tanácskozás keretein. Azt példázza, hogy jó szándékkal eredményesen lehet előrehaladni a népek megbékéléséhez ebben a politikailag oly szétszabdalt térségben.

A konferencia szervező bizottsága ezúton mond köszönetet mindazoknak a szerveknek és egyéneknek, akik lehetőségeik szerint anyagiakkal vagy munkájukkal segítették a nemzetközi rendezvény sikeres lebonyolítását.

Dr. Balázs Dénes

TÁRSULATI KÖZPONTI KUTATÓTÁBOR

Kedves Kutatótárs !

Mint a Műsorfüzet előző számából értesülhettél róla, az ez évi társulati központi kutatótábort a Gerecse Barlangkutató Egyesület rendezi meg 1992. július 18-26. között a Gerecse hegységben, Pusztamaróton.

A szervező és előkészítő munka megkönnyítése érdekében kérünk, hogy részvételi szándékod esetén jelentkezési lapodat (Műsorfüzet május-júniusi száma) 1992. július 6-ig juttasd el a Társulat Titkárságára.

Köszönjük!

Juhász Márton
táborvezető

Tábori információk

A tábor a pusztamaróti gyermektábor melletti turistapihenőben kerül kialakításra. Itt a szervezők július 17. (péntek) 12 órától fogadják az érkezőket.

Megközelítés:

- gépkocsival a Bajna-Bajót vagy a Tardosbánya-Süttő műútról leágazó erdészeti úton;
- autóbusszal Tatabányáról, a vasútállomás melletti buszpályaudvarról távolsági járáttal Héregig, a Királykút presszóig. Innen gyalogosan a piros sáv jelzésű turistaösvényen. A táv kb. 5 km. Turistatérkép ajánlott.

Elhelyezés: egyénileg, saját sátorban

Szükséges felszerelés:

- kemping felszerelés (sátor, hálósák. stb.)
- barlangjáró alapfelszerelés,
- a túrákhoz mászófelszerelés

Akkumulátoros lámpák töltését a táborban nem tudjuk biztosítani. Karbidellátásról a tábor vezetősége gondoskodik.

Ellátás:

A résztvevők napi háromszori alkalommal kapnak élelmiszer-ellátást: reggeli a táborban, ebédre hideg élelmiszercsomag, meleg vacsora a táborban. Zsíroskenyér a konyhasátorban mindig kapható.

Az ellátás díja személyenként 150.- Ft/nap, a táboron végig résztvevőknek 100.- Ft/nap, mely a helyszínen fizetendő.

A táborban a szervezők büfét működtetnek, ahol kávé, üdítő, sör, édesség, stb. bolti áron vásárolható.

Általános napirend:

6 ³⁰ - 7 ⁰⁰	ébredtő	17 ⁰⁰ - 18 ⁰⁰	vacsora
7 ⁰⁰ - 7 ³⁰	reggeli	18 ⁰⁰ - 18 ³⁰	a napi munka értékelése, másnapi beosztás
7 ³⁰ - 8 ⁰⁰	kivonulás a munkahelyekre	18 ³⁰ - 22 ⁰⁰	szabad program
8 ⁰⁰ - 16 ⁰⁰	munkavégzés	22 ⁰⁰	"villanyoltás"
16 ⁰⁰ - 16 ³⁰	bevonulás a táborba		
16 ³⁰ - 17 ⁰⁰	felszerelések karbantartása		

Kutatási program:

- a Pisznice-barlang és a Pisznice-zsomboly feltárása;
- pisznicei kisebb üregek próbabontása;
- a Nagy-gerecsei "laktanya melletti töbrök" próbabontása;
- terepbejárások, térkép- és fotódokumentáció készítése, stb.

Szabadidős programok:

- barlangi túra és fotótúra lehetőségek
 - Pisznice-barlang
 - Tűzköves-barlang
 - Jura-zsomboly
 - a bajóti Őreg-kő barlangjai
- felszíni kirándulások
- tábori diavetítések

MEGJELENT

a Karszt és Barlang 1992. évi különszáma,

amely az ALCADI '92 konferencia előadásait tartalmazza angol és német nyelven.
A kiadvány megvásárolható a Titkárságon, társulati tagok részére 400 Ft-ért, külső érdeklődőknek 700 Ft-ért.

Ugyancsak megvásárolhatók a kiadvány borítólapjain megjelent metszetekről készült színes másolatok.

x x x

ALSÓ-HEGYI ZSOMBOLYATLASZ

Összeállította Dr.Kósa Attila. A kiadvány 92 zsomboly legfontosabb adatait tartalmazza. A szöveges részek magyar, angol és cseh nyelven íródtak.

Ára: 250 Ft, megvásárolható a Titkárságon.

MAGYAR KARSZT- ÉS BARLANGKUTATÓ TÁRSULAT

a MTE SZ tagja



1027 Budapest
Fő utca 68.
Tel.: 1 201-9493

Kossuth-émléknapok Aggtelek-Jósvafő 1992. szeptember



1802-1992

VEONÖKÖK: NEMZETI ALAPÍTVÁNY, AGGTELEKI
NEMZETI PARK
TÁMOGATÓK: LAKITELEK ALAPÍTVÁNY

PROGRAM

1992. szeptember 18. (péntek)

- 14.00-18.00 : érkezés, regisztrálás (TSZ)
18.30 : Kossuth Lajos emléktáblájának leleplezése a Baradla-barlang
aggteleki bejáratánál (ABBB)
közreműködik a jósvafői népdalkör
19.30-21.00 : "Kossuth nyomában" emléktúra a Baradla-barlangban

1992. szeptember 19. (szombat)

- 8.00-10.00 : regisztrálás (TSZ)
9.00-13.30 : tudományos emlékülés (TSZ)
közben
10.00 : "Kossuth emlékek Magyarországon" c. képeslapkiállítás megnyi-
tása (alkalmi bélyegzés) (TSZ)
13.45-15.00 : Ebéd (TSZ)
16.30-17.30 : Kossuth-barlang bejárat táblájának leleplezése
közreműködik a jósvafői népdalkör (KBB)
18.00-24.00 : baráti találkozó a Kossuth-barlang korábbi kutatóinak részvé-
telével (közben vacsora) (KBB)
egész nap : túrázási lehetőség a Kossuth-barlangban

1992. szeptember 20. (vasárnap)

- 8.00-14.00 : túrázás igény szerint (vezetéssel) a terület barlangjaiban,
előzetes jelentkezés alapján

Helyszínek: Jósvafő-Tengerszem Szálló (TSZ)

Aggtelek - Baradla-barlang bejárata (ABBB)

Kossuth-barlang bejárata (KBB)

A rendezvény részvételi díja 600 Ft, amely magában foglalja a rendezvény kiadvá-
nyát, 19-én egy ebédet a Tengerszem Szálló éttermében és 19-én este a Kossuth-
barlangnál rendezett baráti találkozó "Karszt-gulyás" specialitását + 1/2 liter
bort, valamint a 19-i előadórészen és a barlangtúrákon való részvételt.

A szervező bizottság azoknak a személyeknek a jelentkezését tudja elfogadni, akik
a jelentkezési lapot 1992. július 18-ig a Társulat címére eljuttatják. Javasol-
juk erre a június végi Vándorgyűlés alkalmát is!

JELENTKEZÉSI LAP

az 1992. szeptember 18-19-20-i "Kossuth-émlénapokra"

Név:

Levelezési cím:

Az Aggtelek-Jósvafőn 1992. szeptember 18-20. között megrendezendő Kossuth-émlénapokon részt kívánok venni, az alábbiak szerint:

Érkezem: 18 19 20 Távozom: 19 20

Szállás biztosítását kérem 18/19 , 19/20 Nem kérem

a jósvafői Tengerszem Szállóban főre, az alábbiak szerint

2 ágyas mosdós szobában (920 Ft/szoba)

2 ágyas zuhanyfülkés szobában (1150 Ft/szoba)

1 ágyas mosdós szobában (575 Ft/szoba)

1 ágyas zuhanyzós szobában (920 Ft/szoba)

(pótágy 230 Ft/ágy)

1992. szeptember 20-án a

Kossuth-barlangban

Vass Imre-barlangban

Béke-barlangban

Rákóczi- és Földvári-barlangokban


szeretnék barlangtúrán részt venni.

Alulírott kijelentem, hogy a 600 Ft részvételi díjat a regisztrálásnál befizetem, ill. amennyiben az igényelt szállást augusztus 3-ig nem mondom le, annak költségét a Társulatnak megtérítem.

Dátum:

.....

aláírás



Az 1991. évi Cholnoky Jenő karszt- és barlangkutatói pályázat eredménye

0-10 0-25 0-25 0-25 0-15

CSOPORT	Össz. forr.	Peltár. védelm.	Judoka-nyos	Dokt. ment.	Csoport élet	Össz. pont	Helyezés	Megjegyzés
Alba Regia Barlangkutató Csoport	9	17	19	22	15	82	II.	9000 Ft
Gerecse Barlangkutató Egyesület	9	15	19	11	11	65	Kdfj	5000 Ft
Acheron Barlangkutató Szaksztály	8	23	22	17	12	82	II.	9000 Ft
Bekey Imre Gábor Barlangkutató Csoport	10	23	25	20	15	93	I.	12000 Ft
MÁFI Barlangkutató Csoport	10	22	22	17	11	82	II.	9000 Ft
Bakony Barlangkutató Csoport	7	8	13	15	5	48		
Benedek Endre Barlangkutató Csoport	0	10	8	5	12	35		
Helikitt Barlangkutató Csoport	2	5	3	5	12	27		
Labirint Barlangkutató Csoport	7	11	9	7	12	46		
Tatabányai Barlangkutató Egyesület	7	15	12	11	8	51	Kdfj	3000 Ft

Egyéni kategóriában a Dr. Veress Márton által beadott három cikk együttesen került értékelésre. A pályázati anyagot a bíráló bizottság 5.000 Ft díjazásban részesítette.

A bíráló bizottság által készített részletes értékelést a Műsorfüzet következő számában közöljük.

HÍREK

Az Acheron Barlangkutató Szakosztály a balatonedericsi Csodabogyós-barlangban, áprilisi 10 napos expedíciója során 400 méternyi újabb szakaszt tárt fel, ezzel a barlang becsült hossza megközelíti a 3 kilométert.

Az M 7-es autópálya nevű folyosóból induló 25 m-es kürtő kimászásával, egy - a monumentális hasadék felett húzódó - mintegy 100 m-es felsőbb járatba jutottunk, a Piramis-terméből pedig rövid bontás után a Katedrális tekintélyes méretű hasadékrendszerét sikerült feltárnunk. Váratlan eredményt hozott a már számos alkalommal átvizsgált Csúszda egyik oldaljáratának átbontása is, ahol csekély munka árán a Bezengő igen szép tektonikus formákat mutató, helyenként cseppkőes járatait tártuk fel 120 m hosszban. (A feltáró munkákat Kocsis András, Zsanda Géza és Báró Ferenc irányították.)

A tábor során tovább folytattuk a barlang térképezését, a szűkületek tágítását és a beépített vaslétrák stabilizálását.

Az expedíción részt vett a csereszégtomaji Labirint csoport is, és vendégként üdvözölhettük a Honvéd Auróra kutatóit, valamint a salgótarjáni Különleges Mentőszolgálat Alpin Csoportját, akiknek aktív közreműködésükért ezúton is szeretnénk kifejezni köszönetünket.

Kárpát József

A Benedek Endre Barlangkutató és Természetvédő Csoport 1992. május 10-én emléktábla avatót tartott a Sátorkő-pusztai-gipszbarlang Benedek-termében. A megemlékezésre Benedek Endre bányafőmérnök (1912-1987) születésének 80. évfordulója alkalmából került sor.

Az ünnepség megnyitója után Benedek Anikó méltatta édesapja tevékenységét, majd az MKBT részéről Gádoros Miklós mondott emlékbeszédet.

A vörös márványból készült táblát a leleplezés után megkoszorúztuk, s elénekeltük a bányászhimnuszt.

Ezúton szeretnénk megköszönni az MKBT részéről Fleck Nórának, Gádoros Miklósnak, Hazslinszky Tamásnak, Szablyár Péternek és Borzsák Péternek a részvételét.

Dr. Dávid Anna, Dorog város polgármestere is jelen volt az avatón. Dr. Jakucs László pedig ez alkalomból küldött levelében fejezte ki jókívánságát.

Lieber Tamás

Tájékoztatjuk a tagságot, hogy a Bátor László-barlangot a Budapesti Természetvédelmi Igazgatóság balesetvédelmi és természetvédelmi okok miatt lezáratta. Látogatásához engedélyt és kíséret - előre egyeztetett időpontban - a Barlangközpontnál lehet kérni (Szemlő-hegyi-barlang, Budapest II. Pusztaszeri út 35. Tel.: 1158-849).

Budapesti Természetvédelmi Igazgatóság

A Benedek Endre Barlangkutató és Természetvédő Csoport idén két alkalommal rendez egy-egy hetes kutatótáborát a Sátorkő-pusztai-barlangnál. Az időpontok: június 27. - július 5., augusztus 10-16. A tábor résztvevői szállásról (sátorban) és ellátásról maguk gondoskodnak.

Lieber Tamás

A Tatabányai Barlangkutató Egyesület 1992. augusztus 18-23. között rendezi idei nyári kutatótáborát, melyre minden érdeklődőt, kutatótársakat, családtagjaikat stb. szeretettel várunk.

A tábor helye: Gerecse hegység, Kullancsos-barlang bejárata

Program: aug. 18-19-e feltáró munka Benzinkút-barlangban, további kataszterezés a fennsíkon, közzétani gyűjtések
aug. 20. vidám barlangverseny a jelenlevők részvételével. Nevezés a helyszínen.
aug. 21. a feltáró munka folytatása
aug. 22. emléktábla-avatás tavaly elhunyt kutatótársunk emlékére
helyszín: Kullancsos-barlang
aug. 23. táborbontás

A verseny és az emléktábla-avatás napján az összes résztvevő elelmezéséről gondoskodunk.

Polacsek Zsolt

A MAFC Barlangkutató Csoport ezévi nyári kutatótáborát az Alsó-hegyen tartja az Őz-zsomboly térségében augusztus 20-31. között. A táborral kapcsolatos további információkat az 1-665-011/22-14-s telefonszámon Nyerges Miklóstól vagy Balázs Lászlótól, ill. az 1-780-531-es telefonszámon Perényi Katalintól kaphatók. Minden érdeklődőt szeretettel várunk!

Nyerges Miklós

Kérem, hogy a Diabáz-barlangi mentésnél "kölcsönvett" felszereléseket: 1 Poignee (jobbos), 1 Croll, 1 Zoom fejlámpa szíveskedjete a Titkárságra leadni.

Kiss Péter
(Diogenes)

Kérjük a tisztelt tagtársakat, hogy a Társulat szűkös anyagi helyzetére való tekintettel 1992. évi tagdíjbefizetésüket szíveskedjenek mielőbbi rendezni. Köszönjük!

Titkárság

Hibajavítás: értesítjük a t. tagságot, hogy a legutóbbi Műsorfüzetben a III. kerületi Karszt morvaországi túrájáról egy adatot hibásan közöltünk. Galambos József presztizs-okokra hivatkozva tiltakozott az ellen, hogy az úton a csoport neve alatt vett részt. Ezért kijelentjük, hogy fent nevezett a Rózsadombi Kinizsi tagjaként vett részt a túrán, bár a csoport vezetősége úgy tudja, hogy a III. kerületi Karsztnak is tagja. A túra a III. kerületi Karszt szervezésében zajlott le, nevezett, mint meghívott vendég vett részt rajta.

A csoport vezetősége

Kedves Kutatótárs !

Ezúton értesítünk, hogy 1992. évi kutatótáborunkat július 11. és 20. között tartjuk. A pontos helyszín, a Pilisszentkereszt fölött található Mária pad lesz. Megközelíthető a Pomáztól induló busz Kétfűkkfanyergi megállójától.

Kutatótevékenységünk a Lepke-barlang végpontjának megbontására, és több - a Nagy Szoplákon található víznyelő bontására terjed ki. A tábor részvételi díja előreláthatólag 100,-Ft. lesz naponta. Ez magában foglalja a napi kétszeri hideg és egyszeri meleg étkezést. Ha lehetőségünk van rá, büfét is biztosítunk.

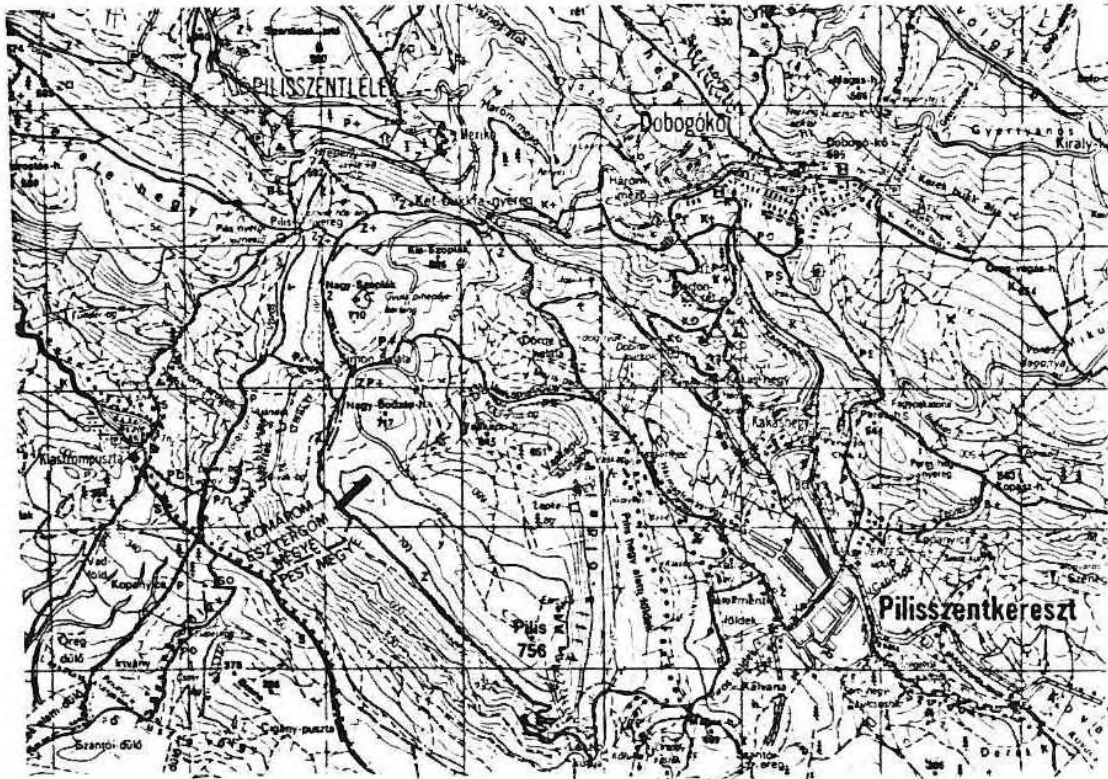
További információ és részvételed esetén kérjük jelentkezsz az alábbi címeken:

Vörös Péter
1132.Váci ut 66/e.
Tel.: 1408-802

Turi Zoltán
1033.Bp.Harrer P.u.18.X.57.
Tel.: 1883-571

Kérjük az alábbiakban jelöld be, mely napokon számíthatunk részvételedre:

11	12	13	14	15	16	17	18	19	20
sz	v	h	k	sz	cs	p	sz	v	h



Túralehetőség a Bihar-hegység és a Király-erdő barlangjaiba

Ha kedvetek lenne barlangjáró és fotó-túrára Kelet-Közép-Európa legnagyobb barlangrendszerébe, a Szelek-barlangjába és a környező hegyvidék más védett cseppkő-barlangjaiba, vegyétek fel a kapcsolatot a Kolozsvári Amatőr Barlangász Klubbal.

A túra kiinduló és végpontja Nagyvárad lehet. Három napos túra esetén egy éjszakát a Szelek-barlangjában és egyet a kolozsvári amatőr barlangászok bányakai menedékházában lehet eltölteni. A résztvevőknek barlangászfelszerelést kell magukkal hozniuk. A túra időpontját és egyéb részleteit a kolozsvári amatőr barlangászokkal előzetesen le kell levelezni. Cím: Vári László, 3400 Cluj-Napoca, str.

Haşdeu nr. 102. tel: 00-40-5-114-995.

Szeretettel várjuk jelentkezéteket.

Vári László
a Kolozsvári Amatőr
Barlangász Klub elnöke

A Szigetfalui Szórványközpont és a Természet- és környezetvédelmi Társulat (Románia, Temes megye) szeretettel meghív minden magyarországi kutatótársat ez-évi második alkalommal megrendezésre kerülő táborára.

A tábor időpontja: 1992. július 20-27.

A tábor helyszíne: Comarnic (Komárnik), a Krassószörény megye székhelyétől, Resica várostól kb. 20 km-re fekvő festői karszt és bükk vidék.

Szállásról (sátorban) és ellátásról minden résztvevő maga gondoskodik. A tábor ideje alatt lehetőség nyílik a Komárniki-cseppkőbarlang, a Kárás-szoros rezervátum (tervezett nemzeti park), valamint egyéb más környékbeli nevezetességek megtekintésére.

Levelezési cím: Dipl. Ing. Virág János
Comuna Gataia, Satul Sculea Nr. 87.
Nr. cod poştal 1837
Judeţul Timis, Romania

Virág János

x x x

Tájékoztatjuk a tisztelt tagtársakat, hogy a Társulat térképtára a nyári hónapokban zárva tart. Szeptember második felétől újra várjuk az érdeklődőket.

Horváth János
a térképtár vezetője

10 éves az Acheron Barlangkutató Szakosztály

Szakosztályunk 1982. évi megalakulása óta a Budai XI. SE (akkoriban még Kelenföldi Tömegsport Egyesület) keretén belül működik. Tevékenységünket jórészt feltáró barlangkutató, térképezés, dokumentáció és alapkutató jellegű tudományos vizsgálatok képezik, de súlyt fektetünk tagtársaink továbbképzésére és túrák szervezésére is.

Létszámunk az elmúlt tíz év során általában 20-35 fő között alakult.

Kutatási területeink: Keszthelyi-hegység, Északi-Bakony, Pilis és Budai-hegység, de a 80-as évek elején az Aggteleki-karszton is tevékenykedtünk.

Főbb eredményeinket és kutatási témáinkat az alábbiakban foglaltuk össze:

A Szakosztály által feltárt jelentősebb barlangok, barlangszakaszok

Csodabogyós-barlang (A Labirint Csop.-tal együttműk.)	2800 m	Keszthelyi-hegys.	1990-92
Mátyás-hegyi-bg. új részek	650 m	Budai-hegys.	1982-92
Cserszegtomaji-kútbarlang	450 m	Keszthelyi-hegys.	1982-91
Úrómi Amfiteátrum-barlang	250 m	Pilis	1991
Acheron-kútbarlang	210 m	Keszthelyi-hegys.	1983
Baradla-Alsó-bg. (közreműk.)	100 m	Aggteleki-karszt	1982
Futómacskás-víznyelőbarlang	90 m	Bakony	1989
Háló-réti-zsomboly	70 m	Aggteleki-karszt	1984
Mátyás-hegyi DK-i kőfejtő	70 m	Budai-hegys.	1986-92
Eplényi víznyelők	60 m	Bakony	1988-89
Kőrös-hegyi víznyelők	50 m	Bakony	1985-90
Alkotmány-barlang	40 m	Aggteleki-karszt	1984
Som-hegyi víznyelők	40 m	Bakony	1987-88

A Szakosztály által térképezett jelentősebb barlangok, barlangszakaszok

Mátyás-hegyi-barlang	4800 m	Budai-hegys.	1982-89
Ferenc-hegyi-bg. (MÁFI-val e.)	3000 m	Budai-hegys.	1988-92
Csodabogyós-barlang	2000 m	Keszthelyi-hegys.	1990-92
József-hegyi-bg. (közreműk.)	1000 m	Budai-hegys.	1984
Jávorkúti-víznyelőbg. (közreműk.)	950 m	Bükk	1984
Kő-lyuk I. és II. (közreműk.)	620 m	Bükk	1984
Solymári-ördöglyuk	500 m	Budai-hegys.	1988-91
Cserszegtomaji-kútbg. új részek	450 m	Keszthelyi-hegys.	1982-91
Legény-barlang	400 m	Pilis	1987
Beremendi-kristálybg. (közreműk.)	400 m	Villányi-hegys.	1984
Pilis-barlang	380 m	Pilis	1982-89
Papp Ferenc-barlang	360 m	Pilis	1989
Bátori-barlang (Kinizsivel e.)	350 m	Budai-hegys.	1986
Harcaszájú-barlang	290 m	Budai-hegys.	1983
Acheron-kútbarlang	210 m	Keszthelyi-hegys.	1983

Ürömi Amfiteátrum-barlang	250 m	Pilis	1991
Mátyás DK-i kőfejtő barlangjai	200 m	Budai-hegys.	1984
Hideg-lyuk	150 m	Budai-hegys.	1983
Leány-barlang	180 m	Pilis	1987
Bagyura - Kis Hideg-lyuk	180 m	Budai-hegys.	1986
Szoplaki-ördöglyuk	145 m	Pilis	1987
Kopolya-forrásbarlang	100 m	Aggteleki-karszt	1982
Kossuth-bg. bejárati szakasz	100 m	Aggteleki-karszt	1988
Pénz-lyuk	85 m	Bakony	1990
Zabföldi-barlang	85 m	Aggteleki-karszt	1982
Kecskés-forrás barlangja	80 m	Aggteleki-karszt	1982
Zelezna Baba-barlang	70 m	Budai-hegys.	1989

Fontosabb tudományos kutatási témáink

- Többéves klimatológiai méréssorozat a Mátyás-hegyi-, Pál-völgyi- és Csereszegtomaji-barlangokban
- A Szemlő-hegyi barlangterápiás kezelésekhez kapcsolódó klimatológiai, levegőösszetétel- és légáramlásvizsgálatok
- Vízkémiai mérések a Mátyás-hegyi- és Szemlő-hegyi-barlangban
- A Mátyás-hegyi-barlang tavának vízszintregisztrálása
- Alfa nyomdetektoros vizsgálatok a Csereszegtomaji- és Mátyás-hegyi-barlangban
- A Kőrös-hegy és Som-hegy víznyelőknek morfológiai vizsgálata
- Lámpaflóravizsgálatok a Pál-völgyi-barlangban
- A balatonedericsi Csodabogyós-barlang környékének földtani viszonyai
- Sztereo fényképezés alkalmazása a morfológiai vizsgálatokhoz
- A Róka-hegyi-barlang klimatológiai és levegőösszetétel vizsgálata
- Karsztmorfológiai és barlangtani megfigyelések Érd - Biatorbágy térségében
- Vizsgálatsorozat a Csereszegtomaji-kútbarlang légcsereforgalmának tanulmányozásához

Egyéb tevékenységünk

Az MKBT éves Vándorgyűlését három alkalommal rendeztük meg:

1983-ban a Csereszegtomaji barlangoknál, önállóan

1986-ban Budapesten a Bekey, Kinizsi és Papp Ferenc csoporttal

1990-ben Csereszegtomaj, Balatonederics és Tapolca barlangjainál a Labirint és Bauxit csoporttal együttműködve.

Heti megbeszéléseinket, csoportgyűléseinket csütörtökönként a Szemlő-hegyi-barlangnál tartjuk, ahol a tevékenységünkkel részletesebben megismerkedni vágyókat szívesen látjuk.

Kárpát József

BARLANGTÚRÁK A SZOMSZÉDOS ORSZÁGOKBAN

A fenti címen egy mini-sorozatot szeretnénk indítani a Műsorfüzetben, melynek keretében az országhatáron túl fekvő - elsősorban Erdélyben és Szlovákiában, de néhány óra autózással elérhető nagy barlangokra szeretnénk ráirányítani a figyelmet. Ezek a barlangok a legtöbb esetben jórészt ismeretlenek a hazai barlangászok előtt, irodalmuk szegényes, térkép róluk alig hozzáférhető, ha van.

1. rész: A HOANCA URSICARULUI BEJÁRÁSI ÚTMUTATÓJA

Megközelítés: személygépkocsival dr. Petru Groza-n keresztül egy Baita nevű (Rézbánya) faluból 18 km-es szerpentin vezet fel a Virtop hágóba (aszfaltút). Itt az Alba és Bihor megye határát jelző táblától É-i irányban az útról jól megfigyelhető kis hágóba felkapaszkodva, rögtön az első jobbra lefelé induló völgyben mintegy 80 méter szintet veszítve annak jobb oldalán találjuk meg a barlang bejáratát.

A barlangot nem túl régen fedezték fel, mélysége kb. 280-290 m. A -200 m-es szintig rendkívül omladékos (járattalpon található nagymennyiségű törmelék), ezért bejáratát csak kis létszámú, gyakorlott csoportoknak ajánljuk.

Magyarázat a mellékelt beszerelési vázlatához:

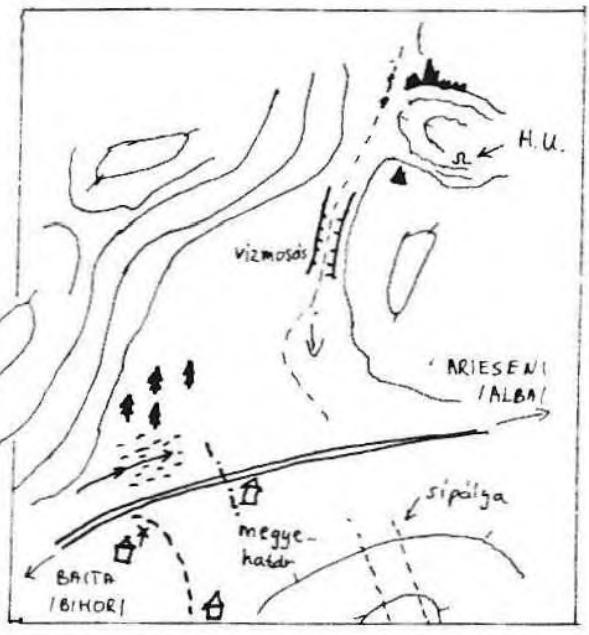
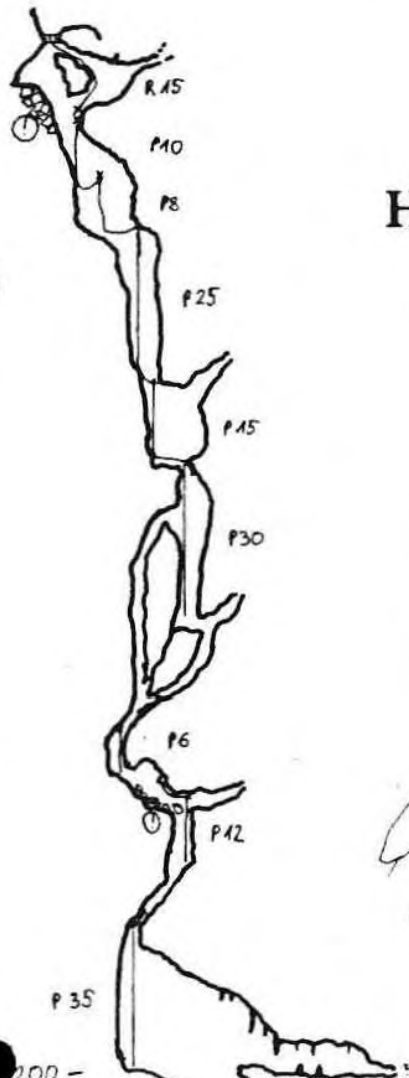
1. Bejárat: 15 m kötél szükséges, melyet a bejáratba beszorított vaskorláthoz köthetünk, a meredek omladékletjtőn levő köveket jobbra kerülve érhetjük el a 90-es akna száját.
2. 90-es akna: 2 db fix nitt (N), 10 m ereszkedés, 4 m inga jobbra 1 db egyenes N, 8 m ereszkedés 5 m inga jobbra, 2 db N, 25 m ereszkedés 1 db csavart N + 4 m kötélgyűrű, 15 m ereszkedés, 1 db N, 30 m ereszkedés, érkezés egy kőlejtőre.
3. kb. 60^o-os kőlejtő vezet a következő aknáig, közben 6 m ereszkedés (1 fix szögről).
4. 2 db N 8 m traverz, ott 1 db csavart N, 12 m ereszkedés (kőpotyogás!).
5. 1 db eN + 1 fix szeg, 32 m ereszkedés, onnan szabad mászás.
6. Term. kiköt. + eN 7 m ereszkedés, következő 6 m-es akna szabadon mászható.
7. Term. kiköt. + eN 15 m ereszkedés, innen szabad mászással érhetjük el a szifonnal záródó végpontot.

Reméljük, leírásunknak minél többen látják majd hasznát.

Torda István - Nyerges Miklós

Hoanca Urzicarului

vázlat !!



E M L É K E Z T E T Ó

A Karszt és Barlang szerkesztősége a lap 1990. II. számában felhívással fordult a hazai barlangkutatókhoz a rekord méretű felszíni és barlangi képződmények, karsztos "legek" összeírására. Mivel az adatok begyűjtésére, az objektumok megfigyelésére és felmérésére legkedvezőbb időszak a nyár, ekkor zajlanak a csoportok táborozásai és túrái, ismételten felhívjuk a figyelmet erre a pályázatra, melynek beküldési határideje 1992. szept. 30.

Emlékeztetünk arra is, hogy nem kell minden kérdésre válaszolni, már néhány jó felelettel is lehet értékes jutalomra számítani. Várjuk a Társulat egyéni tagjainak és csoportjainak aktív közreműködését, pályázati jelentkezését. Az eredményeket a Karszt és Barlang legközelebb megjelenő számában közzétesszük.

KARSZT ÉS BARLANG
Szerkesztősége

B A R L A N G K U T A T Ó K E M L É K E I

A nyári barlangkutató táborozások és túrázások megkezdése előtt ismét felhívjuk tagságunk figyelmét arra, hogy az MKBT Tudománytörténeti Bizottsága szeretné összegyűjteni és publikálni a kiemelkedő magyar karszt- és barlangkutatók emlékhelyeit /szülőház, szobor, emléktábla, síremlék stb./. Az erre vonatkozó részletes felhívás és az adatgyűjtő lap a Műsorfüzet 1991. nov.-dec.-i számában jelent meg /25-27. oldal/. Bár már eddig is több értékes, fényképekkel illusztrált közlést kaptunk, a gyűjtemény még távolról sem teljes, ezért a Bizottság várja a további bejelentéseket különösen a jeles kutatók, tudósok neveit viselő csoportoktól /Cholnoky Jenő, Kadić Ottokár, Vass Imre, Papp Ferenc stb./. Előre is köszönjük önzetlen segítségüket.

Az MKBT Tudománytörténeti
Bizottsága



MTE SZ - egyesületi használatra !

Kiadja: Magyar Karszt- és Barlangkutató Társulat

Szerkeszti: a Titkárság

Felelős kiadó: Dr. Csépregi István

Készült: 1 200 példányban

457/92 MTE SZ Házinyomda, Budapest.

Felelős vezető: Boncza Gábor