



# Cincér

**GOMBÁSSZUNK!**

**Tatai Vadlúd Sokadalom**

**A természet  
hátszaga**

# tartalom



1

Gombásszunk!



2

Tatai Vadlúd Sokadalom



4

A Börzsöny tanítója



5

Programkínálatunk



6

A természet hátországa



8

In memoriam



10

Ócsai Tájház



12

Cincér Kázmér



*Ha elolvastad,  
add tovább!*

Kiadja: Duna-Ipoly Nemzeti Park Igazgatóság  
Felelős kiadó: Fűri András igazgató  
Budapest, 2021

Szerkesztő: Rezneki Rita  
Kiadványszerkesztés: Kiss Maja

Címlapon: sárga róka gomba, Halász Antal  
Fotók: Berkó Gyöngyi, Csonka Péter,  
Gazda Attila, Halász Antal, Kovács Richárd,  
Peer Réka, Pintér Balázs, DINPI archívum

Nyomdai munkák: DUNA-MIX Kft.  
Ingyenes terjesztésű kiadvány.

Az újság megjelenését támogatta:



# GOMBÁSSZUNK!

A gombagyűjtés néhol a megélhetést segítő munka, de többnyire inkább szabadidős tevékenység, afféle izgalmas vadászat. A természetkímélő gombászásnál nem sérül sem a gomba, sem az élőhely.



**De pontosan milyen gombát, hol, mennyit és hogyan gyűjtünk?**

- A talajt vagy a korhadékot átszövő gombafonalszövedékről éles késsel kell leválasztani a termőtesteket, így kevésbé sérül a gombaszövedék.
- Jó pár gombafaj a ritkasága miatt természetvédelmi oltalom alatt áll, ezért gyűjtésük engedélyhez kötött. A védett gombafajoknak a természetvedelem.hu honlapon lehet utánanézni.
- Kutakodás közben kerüljük az oktalan pusztítást, a védett fajok taposását. Ennek érdekében kerüljük a fokozottan védett területeket, ezek látogatása amúgy is engedélyhez vagy turistautak jelenlétéhez kötött, amelyekről letérni nem szabad.
- Védett természeti területeken a gombászás – bárminek a gyűjtése – engedélyhez kötött vagy a kezelési tervben szabályozott.
- Nem védett, állami, önkormányzati területeken a gombászok fejenként 2 kg-ot gyűjthetnek naponta, az e fölötti kereskedelmi mennyiség gyűjtésére már megállapodást kell kötni a terület vagyongazdálkodójával.
- Magánterületen a tulajdonos útmutatásai, engedélye szerint lehet csak gombászni.
- A gyűjtött gombákat felhasználás előtt hivatalos gombaszakértővel át kell vizsgáltatni.

A fentiek figyelembevételével az aktív pihenésnek és a természetjárásnak egy új oldalával ismerkedhetünk meg, amely sok-sok élményt nyújthat nekünk, gyerekeinknek és barátainknak.

*Halász Antal  
tájegységvezető, Vértes-Mezőföldi Tájegység*



*Császárgalóca (Amanita caesarea), védett, kémiletre szoruló gombafajunk*




*Ízletes vargánya (Boletus edulis), méltán a legismertebb és legkedveltebb erdei gomba*

# TATAI VADLÚD SOKADALOM

A Tatai Vadlúd Sokadalom a távoli északi tundrák üzenetét magukkal hozó vadludakat köszönti. Igazi ünnep a természetbarátok számára minden év utolsó szombatján, amelyen a látványosságról és a hangulatról a sokezernyi vadlúd és mintegy 170 lelkes önkéntes gondoskodik.

A rendezvénynek helyszínt adó Öreg-tó olyan különleges madárpihenőhely, melyet egy város szinte teljesen körülvész. Tata a „vizek városa”, ahol a természeti és épített környezet egymásba fonódik: a város közepén van Magyarország legjelentősebb vízi vára. A tó partját sétányok szegélyezik, tökéletes helyszínt biztosítva az őszi vadlúdmegfigyeléshez.

A rendezvény célja, hogy felhívja a figyelmet a természeti rendszerek sérülékenységre, azok megőrzésének fontosságára. Támogatni szeretnék, hogy Tata mértékadó ökoturisztikai desztinációként működjön, amelynek alapja a vízimadarak vonulásának, napi aktivitásának természeti jelensége.



Az állami és civil természetvédelmi szervezetek számára ez a rendezvény fontos találkozópontra is egyben, ahol a madár- és természetvédelmi problémákat, programokat és eredményeket egymással és a látogatókkal is megismertethetik.

## A tatai Öreg-tó

Az Öreg-tó Magyarország legrégebbi mesterséges tava, melyet hajdanán meleg vizű források tápláltak. Az Által-ér völgyi vadvizek meghódítását, ha szelíd módon is, de a rómaiak kezdték el kőhordó út megépítésével, majd a munkálatokat a XIV. században Zsigmond király is folytatta. Az Öreg-tó elsősorban vadlúd-gyülekezőhelyként vált európai hírűvé. Az első északi ludak rendszerint már október derekán megjelennek, de komolyabb számban csak november elejétől tartózkodnak a tavon. Legnagyobb létszámban a nagy lilik (*Anser albifrons*) és az egyetlen hazánkban is költő vadlúd, a nyári lúd (*Anser anser*) figyelhető meg. November végén, december első felében jellemzően több tízezer vadlúd északázik a tavon. A tó helyi jelentőségű védett természeti terület, Ramsari Terület és Natura 2000 Különleges Madárvédelmi Terület.



## A sokadalom képekben



### Spektíves madármegfigyelés

A tó partjára madarászok települnek ki távolra látó távcsövekkel (spektívekkel), hogy az érdeklődők számára megmutassák a tómeder madarait



### Szakmai előadások

A helyszínen a természetvédelmi, madarász szakemberek mindenki számára nyitott előadásokon mutatkoznak be



### Játsszóház

A gyerekeknek játszószátorban kínálunk természetismereti foglalkozásokat, programokat



### Állati jó bemutató

Nemcsak a sátrakban, a tóparton is zajlanak a sokadalom programjai, a képen Tóth Gábor tart állatbemutatót



### Életképfestés

Zsoldos Márton és Kóczy Szabolcs természetfestők évről évre a helyszínen folytatják a tó élővilágának megőrkítését. A festők munkáját, a kép elkészülését a látogatók is nyomon követhetik.



[vadludsokadalom.hu](http://vadludsokadalom.hu)

Szeretettel várjuk Önt is november 27-én a vadludak és a természet ünnepén!



# A BÖRZSÖNY TANÍTÓJA

Takáts Margit, a királyréti Hiúz Ház Erdei Iskola vezetője idén vonult nyugdíjba. Négy évtizedes pedagógusi és környezeti nevelői munkáját nyáron Lehoczky János-díjjal és Pro Natura emléklappal is elismerték.

Takáts Margit Királyréten született, a Börzsönyi erdő gyermekkorától otthona, játszótere és életének szerves része. Fialan pedagógusként diákjaival belekapcsolódott az akkori erdőt járó úttörő vándortábori mozgalomba, nyaranta pedig a Brellos Tamás és Homoki Nagy István által vezetett, legendás börzsönyi madarásztáborokban segített csoportvezetőként.

A Budapesti Természetvédelmi Igazgatóság (a Duna–Ipoly Nemzeti Park Igazgatóság jogelődje) vezetése 1997 januárjában kereste meg Margitot azzal a feladattal, hogy a frissen elkészült királyréti oktatóközpontot töltsen meg tartalommal, élettel. A feladatot 17 év tanítói tapasztalattal a háta mögött vállalta el és végezte huszonöt éven át – egészen 2021. márciusi nyugdíjazásáig. Szervezőmunkája nyomán az oktatóközpont megtelt programokkal, élettel, zsvajjjal, idővel pedig a Nemzeti Park kiemelt oktatási helyszínévé vált.



*A Lehoczky János-díj átadó ünnepségén, 2021 nyarán*

A programok közül Margit legjobban az akkor induló erdei iskolai programokat szerette. Tudatosan hagyta, hogy a gyerekek ez első napokban lakják be a környező erdőt, a Bagoly-bükki-patak partját, majd megkezdődött a gondosan felépített oktatás. Időközben sok-sok igényes társasjáték, kiegészítő és dísz került ki a keze alól, amelyek igazán egyedivé tették a programokat és a házat.



*Margit szárnyai alatt több ezer gyermek szerzett életre szóló tapasztalatokat, természeti és természetvédelmi ismereteket*



# Programkinálatunk



Hétféle programot keres a család?  
Túra a barátokkal vagy épp egy könnyű séta a cél?

Programkalauz füzetkénk ebben segít – tavaszi nap-sütésben, nyári melegben, őszi, ködös napokon vagy télvíz idején egyaránt.



Igazgatóságunk Budapest, Pest, Komárom-Esztergom és Fejér megyében kínál évente mintegy 200 programot. Kollégáink a legkülönbözőbb témákban és helyszíneken tartanak vezetett túrákat, bemutatóhelyeinken az érdeklődőket természetismereti kiállításokkal és programokkal várjuk.

Az ingyenes füzetet keresse bemutatóhelyeinken, rendezvényeinken, a Programkalauz emellett honlapunkról is letölthető.

[WWW.DUNAIPOLY.HU](http://WWW.DUNAIPOLY.HU)

[FACEBOOK.COM/DUNAIPOLY](https://FACEBOOK.COM/DUNAIPOLY)

REGISZTRÁLJON ELEKTRONIKUS  
**HÍRLEVELÜNKRE!**

Biztosítsa be előre helyét szakvezetéses túráinkra is a jegymester.hu portálon keresztül! Sorban állás helyett:



## ELEKTROMOS KERÉKPÁRRAL A PILISBEN



Az elektromos rásegítésű biciklikkel könnyedén leküzdhetjük a meredekebb emelkedőket is, így igazán kellemes élmény a kerekezés. Várjuk a kerékpározás szerelmeseit a Duna-Ipoly Nemzeti Parkba, a Visegrádi-hegységbe és a Pilisbe, ahol vezetett túrákon, vagy akár egyénileg is felfedezhetjük a tájat.

### E-bicikli-bérlés és csoportos túrák:

Pilismarót: [marotikiskert.hu](http://marotikiskert.hu)

Visegrád: [eltekerentyu.hu](http://eltekerentyu.hu)

## FOTÓS ELŐADÁSOK ÉS TÚRÁK KIRÁLYRÉTEN ÉS A SAS-HEGYEN

a 2020-as Év Természetfotósával, Potyó Imrével

Információ: +36 27 585 625,  
[potyoi@dinpi.hu](mailto:potyoi@dinpi.hu)

Varázslatos makrotémák  
– izgalmas helyszínek  
– kreatív kompozíciók!



# A TERMÉSZET HÁTORSZÁGA

A természetvédelemben az élettelen természeti értékekről kevesebb szó esik annak ellenére, hogy az egész földi élet egyik legalapvetőbb meghatározója a földtani környezet. Vannak azonban néhányan, akik nagyon is számotartják: a földtudományok kedvelői és művelői, valamint a hegy- és sziklamászó közösségek.

Földtani képződménynek tekinthető minden, ami a Föld külső vagy belső erői által vezérelt földtani folyamatokban jön létre. Minden egyes földtani folyamatnak megvan a kiindulási anyagára jellemző végeredménye, ezért ezek, mint az őket létrehozó természeti folyamatok és a létrejöttükhöz szükséges földtörténeti idő egyedi, megismételhetetlen emlékművei, joggal tartanak igényt a természetet kedvelők és védők figyelmére. A geodiverzitás vetekszik az élővilág sokféleségével.

De mi mindenből lehet földtudományi természeti érték? Cikkünkben néhány példán keresztül szeretnénk bemutatni ezeket.

## Különleges rétegzettség

A rétegzettségi sajátosságok az őskörnyezet energiaviszonyaira utalnak.

*Keresztrétegzett márga a lábatlani Reviczky-bányában*

## Ősmaradványok

Az ősmaradvány-tartalom a kőzet korára és szűkebb képződési környezetére vonatkozóan ad információkat. Az ősmaradványvá váláshoz szerencse is kell, becsljük hát meg e szerencsés „túlélőket”!

*Csigamaradvány felsőtriász mészkőben*



*Tengerisün-maradvány felsőeocén mészkőben*





### Sziklaalakzatok

A külső erők hatására kialakuló felszínformákat az erózió hozza létre, amely az eltérő kőzetkeménység miatt preparál ki sajátos sziklaalakzatokat.

### Tektonikai elemek

A látványos törések, vetődések, gyűrődések a hegységképző erőket idézik fel.

*Gyűrt mészkőrétegek a csővári Vár-hegyen*




Az ásványok és ősmaradványok a lelőhely megóvása mellett sok esetben éppen azáltal őrződnek meg a pusztító tényezők hatásától, akkor kerülnek be a tudomány és a közművelődés látókörébe, ha kíméletesen és szakszerűen összegyűjtik őket. Az ilyen „kulturmisszió jellegű” gyűjtés természetesen nem azonosítható a lelőhely kifosztására való tudatos törekvéssel. Így látják ezt a kutatók és az egyesületekbe tömörült ásvány- és ősmaradványgyűjtők is, akik a gyűjtés szabályozására etikai kódexet állítottak össze.

Az élettelen értékek védelme részben más szemléletet (is) követel, mint az élővilágé, mert „fajok szerinti” védelmük ritkán oldható meg; a lelőhelyeik pedig, akár természetes, akár mesterséges úton jöttek létre, az első pillanattól kezdve pusztulnak is. Emiatt célszerű az arra méltó előfordulási helyeket, geotópokat – természetvédelmi terület vagy természeti emlék kategóriában – területi védelem alá helyezni, adott esetben helyszíni bemutatóhellyé alakítani annak érdekében, hogy azok tartósan fennmaradjanak.


Honlapunkon ([dunaiopoly.hu](http://dunaiopoly.hu)) az európai uniós pályázati forrásból létrehozott Sziklaleső aloldalon összegyűjtöttük az Igazgatóság területén lévő legérdekesebb sziklaalakzatokat, kaptárköveket, földtani alapszelvényeket, amelyekről sok-sok fénykép, valamint szakmai és turisztikai információ is megtalálható.

*Vincze Péter földtani referens*



*A biatorbágyi Kőgomba eróziós sziklatornya*

*Földtani bemutatóhely a tatai Kálvária-dombon*





## Prof. Dr. Kárpáti László (1948–2021)

Nagyon nagy veszteség érte a hazai természetvédelem szervezetét. Prof. Dr. Kárpáti László, a Fertő–Hanság Nemzeti Park „megálmodója”, alapító igazgatója, a Soproni Egyetem címzetes egyetemi tanára, Ászár és Sarród községek, valamint Sopron Megyei Jogú Város díszpolgára, méltósággal viselt, hosszan tartó súlyos betegség után, 2021. június 27-én átadta lelkét a Teremtőnek. Halálhíréről megrendülten értesültünk!

Prof. Dr. Kárpáti Lászlót sokan ismertük és tiszteltük mint egyetemi oktatót, „madarász” kollégát és kiváló természetvédelmi szakembert. A Fertő–Hanság Nemzeti Park Igazgatóság nyugalmazott alapító igazgatója volt. Annak 1990-es megalakulásától 2011-ig, nyugdíjba vonulásáig vezette az Igazgatóságot. Szinte egész életét a hazai természetvédelemnek, valamint a kapcsolódó tudományoknak és a fiatalabb nemzedékek tanításának, oktatásának szentelte. Munkássága eredményeképpen a Fertő–Hanság Nemzeti Park egyike lett a legelismertebb határon átnyúló nemzeti parkoknak Európában, míg a Fertő-táj ma már két országhoz tartozó közös világörökségi terület.

Prof. Dr. Kárpáti László 1973-ban szerzett erdőmérnöki oklevelet Sopronban, az Erdészeti és Faipari Egyetem Erdőmérnöki Karán. 1978-ban erdészeti növényvédelmi szakmérnöki oklevelet szerzett. 1981-ben doktorált a József Attila Tudományegyetem Állatrendszertani és Állatökológiai Tanszékén. 1997-ben PhD-fokozatot szerzett a Soproni Egyetemen. Sok évtizedes kiemelkedő természetvédelmi, tudományos és oktatói munkásságát több magas rangú állami és nemzetközi kitüntetés is fémjelzi.

Hamvait 2021. július 13-án helyezték örök nyugalomba a sarródi temetőben, ahol több százan kísértük utolsó földi útjára.



## Dobos Antal (1950–2021)

Újabb szomorú hír rendítette meg az Igazgatóság kollektíváját, július 27-én súlyos betegsége következtében eltávozott közülünk Dobos Antal nyugalmazott osztályvezetőnk. Tóni – így hívtuk mindannyian – közel két évtizedig volt közvetlen munkatársunk.

A Soproni Erdészeti és Faipari Egyetemen szerzett erdőmérnöki diplomát 1976-ban. Ezt követően a MÉM Debreceni Állami Erdőrendezőségen kezdett dolgozni üzemtervezőként. Három évig termelőszövetkezeti ágazatvezetőként Tápióbicske térségében erdőtelepítéseket irányított. 1979. márciustól 1985. január végéig a Mátrai EFAG-nál két erdészet vezetését bízták rá. 1985 februárjától a Budapesti Erdőfelügyelőség főelőadója, majd osztályvezetője lett. Az Igazgatóság jogelődjénél (Budapesti Természetvédelmi Igazgatóság) 1992 januárjától erdészeti-vadászati felügyelői beosztásban dolgozott. Még ebben az évben sikeres természetvédelmi őr vizsgát tett. 2001-től kinevezték az Erdészeti, Vadászati és Őrszolgálati Osztály vezetőjévé, ahol nyugállományba vonulásáig, 2011 márciusáig irányította és felügyelte a hozzá tartozó szakmai feladatokat és a természetvédelmi örök munkáját.

Széles látókörű, nagy gyakorlati tapasztalattal rendelkező, hihetetlen munkabírási kollégánk volt. Munkáját nagy fokú precizitás és szakmaiság jellemezte, melyet nemcsak az Igazgatóságon, hanem a társszerveknél, hatóságoknál is elismertek. A kollektívában mindvégig megbecsült személy volt, véleményét, meglátásait, tanácsait szívesen vettük. Természetvédelmi munkásságáért Miniszteri Elismerő Oklevélben részesült.

Tónit az Igazgatóság saját halottjának kijáró tiszteletadással és főhajtással kísértük utolsó útjára augusztus 5-én a szolnoki temetőben.

*Kegyelettel őrizzük emléküket. Nyugodjanak békében!*

Füri András  
igazgató

# ÓCSAI TÁJHÁZ

*„A hagyomány nem a hamu őrzése,  
hanem a láng továbbadása.”  
(Morus Tamás)*

Ócsa egy szolid kisváros Budapesttől délre, ahol a természeti és épített környezet gazdagon jutalmazza a látogatót: tájházegyüttes, műemlék templom, pincesor, szabadon látogatható tanösvény és fokozottan védett természetvédelmi területek várják itt a vendéget.

A település magjában fekvő Ócsai Tájházat a Duna–Ipoly Nemzeti Park Igazgatóság működteti. A 8 portás tájházegyüttesben a tárlatvezetések és interaktív programok alkalmával néprajzi ismeretekkel gazdagodhat a betérő. Helye van itt a népmesének és a népi játékoknak, a kézműves foglalkozásoknak is. A tájház gazdag néprajzi gyűjteménye időutazást ígér, de emellett a látogató tájékozódhat itt a terület látnivalóival kapcsolatban, családi rendezvényekről, kulturális eseményekről és a környező védett területekre induló szakvezetési túrákról is.



*A tájház szomszédságában található Árpád-kori templom ódon falai között átfogó kultúr-, vallás- és művészettörténeti tárlatvezetéssel akár 800 évet is visszautazhatunk az időben*



A tájban élő ember ideája a tájházban lépten-nyomon jelen van mind a megőrzött eszközökben, mind az alapanyag- és tájhasználatban. A Nemzeti Park Igazgatóság koordinálásával igyekszünk megőrizni a régi praktikákat és technológiákat, melyek segítségével az ide érkező a modern világ kihívásaira is találhat válaszokat. Szeretnénk inspirációt adni a természetes életmódot keresők számára is, ezért számos ismeretátadó célú rendezvényt és hétvégi családi programot szervezünk évről évre.

Az osztálykiránduló gyerekek is tartalmas napot tölthetnek nálunk: a kirándulást népismereti tudással kiegészítve, helye van itt a játéknak és a játékba ágyazott tanulásnak egyaránt. Az óvodás csoportokat is élményközpontú programok várják, őket a népmesék világán keresztül hívjuk felfedezésre, ősszel és tavasszal meseösvényprogramok várják a csoportokat és a családokat.

*Kormos Rebeka  
tájházzvezető*



*Meseösvény*



*A „Gyere velünk oskolába” program helyszíne*

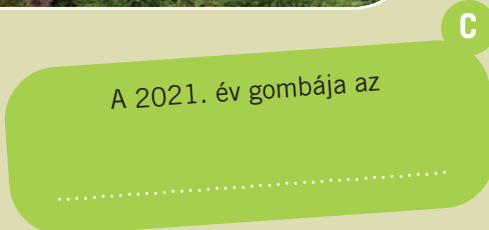


*Természetismereti foglalkozás*



## Gombapárosító

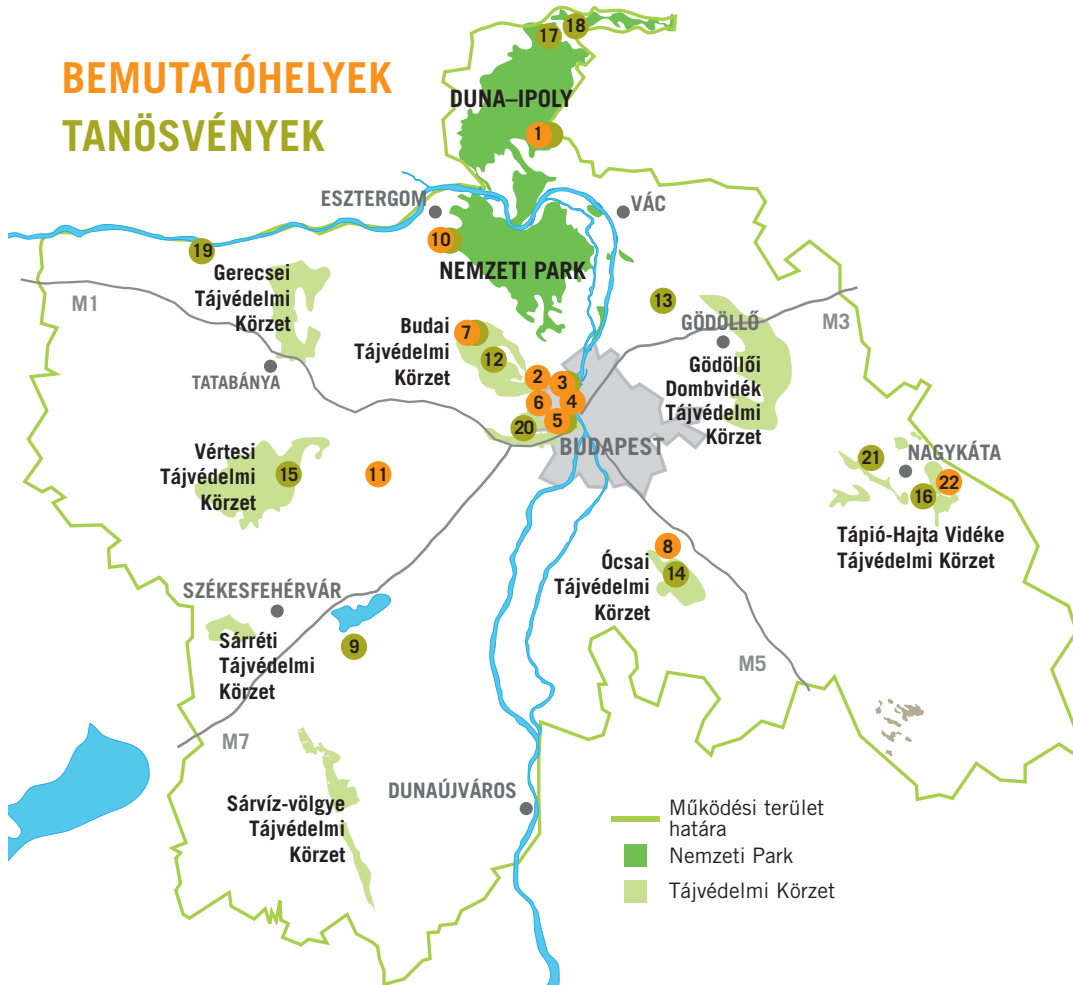
Találd ki a megfejtéseket,  
keresd meg az összetartozókat!



A megoldásokat küldd el e-mailben, neved és címed pontos feltüntetésével. A helyes megfejtők között ajándékokat sorsolunk ki. E-mail-címünk: reznekir@dinpi.hu, beküldési határidő: 2022. február 28.

Előző számunk megfejtése: erdei pele, hamvas küllő, macskabagoly, molyhostölgy vadmacska, közép fakopáncs

## BEMUTATÓHELYEK TANÖSVÉNYEK



dunaipoly.hu



- Hiúz Ház Erdei Iskola és Látogatóközpont Királyréti tanösvény**  
2624 Szokolya, Királyrét  
☎ +36 27 585 625 vagy +36 30 238 0063, kiralyret@dinpi.hu vagy hiuzhaz@dinpi.hu
- Pál-völgyi- és Mátyás-hegyi-barlang**  
1025 Budapest, Pusztaszeri út 35.  
☎ +36 1 325 9505, palvolgy@dinpi.hu
- Szemlő-hegyi-barlang és Kőpark tanösvény**  
1025 Budapest, Pusztaszeri út 35.  
☎ +36 1 325 6001, szemlohegy@dinpi.hu
- Budai Vár-barlang**  
1014 Budapest, Szentháromság tér  
☎ Kunisch Gyöngyvér, +36 30 153 0980, varbarlang@dinpi.hu
- Sas-hegyi Látogatóközpont és tanösvény**  
1112 Budapest, Tájék u. 26.  
☎ Vatai Anna, +36 30 408 4370, sashegy@dinpi.hu
- Jókai-kert**  
1121 Budapest, Költő u. 21.  
☎ Kővári Anita, +36 30 663 4670, kovaria@dinpi.hu
- Pilisi Len Látogatóközpont és Jági tanösvény**  
2084 Pilisszentiván, Bányász u. 17.  
☎ Tóthné Becsei Katalin, +36 30 5111 802, pilisilen@dinpi.hu
- Ócsai Tájház és tanösvény a Turjánban**  
2364 Ócsa, Dr. Békési P. A. u. 4-6.  
☎ Kormos Rebeka, +36 30 494 3368, ocsaitajhaz@dinpi.hu
- Dinnyési-fertő és Madárdal tanösvény**  
☎ velence@dinpi.hu
- Kökörccsin Ház és Strázsa-hegyi tanösvény**  
2509 Esztergom, Strázsa-hegy  
☎ Dr. Jankainé Németh Szilvia, +36 30 663 4614 vagy +36 33 435 015, nemethsz@dinpi.hu
- Alcsúti Arborétum, Alcsútdoboz**
- Nagy-Szénás és Sisakvirág tanösvény Nagykovácsi**
- Fóti-Somlyó tanösvény, Fót**
- Selyem-réti tanösvény, Ócsa**
- Haraszt-hegyi tanösvény, Csákvár**
- Hajta-túra, Farnos, Tápiószentmárton**
- Apródok útja tanösvény, Drégelypalánk**
- Páskom legelő tanösvény, Dejtár**
- Kőpите-túrakörök, Dunaalmás**
- Gubóvirág tanösvény, Budaörs**
- Gólyahír tanösvény, Tápióság**
- Farmosi Madárvárta, Farnos**



*Az év fajai  
2021-ben*



Az év rovára a  
*kacsafarkú szender*



Az év madara a  
*cigányesuk*



Az év emlőse a  
*hermelin*



Az év fája a  
*lisztes berkenye*



Az év hala a  
*jászkeszeg*



Az év kételtűje a  
*zöld varangy*



Az év gombája az  
*óriás boeskorosgomba*



Az év vadvirága a  
*vetési konkoly*