



▷ SZÖVEG: ANCSIN GERGELY | FÉNYKÉP: KÉPSZERKESZTŐSÉG

# EGY ELFELEDETT ŐSMOCSÁR A BALATONI NAGY-BEREK

Most biztos, hogy mindenki Fekete István örökbecsű ifjúsági regényeire gondol. Minimum a Tüskevárra, a szerencsésebbek és kitartóbbak a még sokkal jobb Téli berekre, amelyek amúgy a Kis-Balaton vidékén játszódnak... De mit takar e tájnév, milyen történetek húzódnak meg mögötte, és hogyan változott meg gyökeresen az egykor mesés vadvízi világ?

FOTÓ: ANCSIN GÁBOR / KÉPSZERKESZTŐSÉG

### A BALATON ÉS A NAGY-BEREK

A KEZDŐOLDAL KÉPE ÉS E LÁTVÁNY MUTATJA AZ IGAZI KONTRASZTOT A VALAHA LÉTEZETT, DE FOLTOKBAN MÉG MEGMARADT ÉS AZ ÁTALAKÍTOTT BEREK ARCULATA KÖZÖTT. VILÁGOSAN LÁTSZIK AZ ÁRKOCCAL TÖRTÉNT NÉGYZETHÁLÓSÍTÁS, A KÖSKÖNYRE TELEPÜLT KÖZSÉGEK PARTI SOKASÁGA, ÉS AZ AUTÓPÁLYA ALKOTTA „FAL”. A HÁTTERBEN A BADACSONY LESELKEDIK

– *Viz!* – mondta elhalóan és megrendülten. – *Borzasztó!*  
– *Hát, ha nagyon csíp, akkor adok egy kis bort...*  
– *A-had-jo-hon, Gergő báhá... sokat!*  
*Tutajos, az óvatos Tutajos majd' lefordult a székről, annyira élvezte Bütyök „lángolását”, közben egy szálka megakadt a torkán, és egyszerre elment nevető jókedve.*  
– *Gergő bácsi, szálka van a torkomban.*  
– *Jó – mondta az öreg. – Béla előbb szólt. Addig vágjon le a héja mellől jókora kenyérdarabot, kicsit rágja meg, és úgy nyelje le!*  
– *Huh – mondta Bütyök –, hab! Egyél, Tutajos, ebből a paprikából... észre sem veszed a szálkát.*  
*Tutajos közben nyelési gyakorlatokat végzett.*  
– *Már nem szúr...*

TÉRKÉP: TELBISZ TAMÁS

**A BALATON ELTÉRŐ VÍZSZINTJEIHEZ  
KAPCSOLÓDÓ VÍZBORÍTÁS KITERJEDÉSE**



**A** Marcali-hát, valamint a Külső- és Belső-Somogy övezte Nagy-Berek a Balaton délnyugati partvidékéhez simul. Földtörténeti értelemben fiatal táj, hiszen a Balaton medencerendszere sem épp ősi vízgyűjtő. Ahhoz, hogy nagyobb vízfelületre leljünk, mindössze 15–17 ezer évet kell visszamennünk az időben, de az egységes víztükör létrejötte csak néhány ezer évvel ezelőtre tehető.

**LEVÁLASZTVA A TÓRÓL**

A nagy tóra rácsodálkozó első szerencséseket hasonló Balaton-kép fogadta, mint amelyet a nem oly távoli múlt emberei a 19. század végéig láthattak (bár persze a vízszintingadozások és a változó klíma folyamatosan alakították a környezetet).



– Nem olyan kesztyű való ide – intett az öreg –, hanem ilyen kétujjas! Dugja ebbe a kezét! – És Matula lebúzta a két otromba, kimondottan pizokszínű holmit.  
Bütyök egy kis idegenkedéssel húzta kezére a kesztyűket, és megnyalta a szája szélét, ami ebben az esetben meglepetést jelentett.  
– Mint a kályba! Hol vette, Gergő bácsi?  
– Nem vettem, kaptam. Itt, a berekben, egy macskától. Mondom neki: nem adnád a bőröd oda, te macska? Hát odaadta... Jószívű macska volt, meg aztán puskával kértem. Ha maguk találkoznak ilyen macskával, csak szóljanak neki, aztán én megcsinálom a kesztyűt.

FOTÓ: TUBA ZOLTÁN/KÉPSZERKESZTŐSÉG



FOTÓ: TUBA ZOLTÁN/KÉPSZERKESZTŐSÉG

**TÖRÖK KORI FÖLDVÁR  
SOMOGYSZENTPÁL HATÁRÁBAN**  
AZ EGYETLEN „RÉGINEK” TEKINTHETŐ  
ÉPÍTMÉNY A BEREKBE, A DÉL FELÉ  
ELNYÚLÓ NAGYBEREKI FEHÉRVÍZ  
TERMÉSZETVÉDELMI TERÜLETEN

Az akkori és a mai tóalak között azonban volt egy jókora különbség! A legszembetűnőbb eltérés a főként a déli területekre beöblösödő mocsaras-vizenyős területek – a berkek – sokasága. A maradványában ma Nagy-Bereknek nevezett rész közülük is az egyik legnagyobb volt, teljes kiterjedése a mai Balatonszemestől Balatonkeresztúrig húzódott, dél felé pedig egészen Marcali vonaláig is ért.

**A legmagasabbra épülő homokhátak – vízfelszín fölé érő rekesztőturzásként – leválasztották a Nagy-Bereket a tóról, és egy hosszanti, ma már beépült vonulatot hoztak létre, melyet a helyi népnelv nemes egyszerűséggel „Köskönynek” nevezett el.**

A Nagy-Berek kialakulásában oroszlánrészt vállaltak az erős, északias szelek, amelyek a Tapolcai-medence felől vadul csapnak le a térségre. A kialakult egységes víztest szél által felkorbácsolott hullámmozgása a déli part mentén, azzal párhuzamosan futó hordaléksáncokat, turzássávokat hozott létre. Bárki megtapasztalhatja ezt ma is: ha a déli partról kiindulva észak felé lábalunk a vízbe, egy kisebb vízmélyülés után elkezdi csökkenni a mélység, majd ismét mélyebb lesz a

**A FEHÉRVÍZI-LÁP**  
A MEGMARADT ŐSMOCSÁR-MORZSA. SZINTJE LÁTJA MAGA ELŐTT AZ ÖREG MATULÁT, AHOGY OKÍJJA AZ IFJÚ TUTAJOST. ELKÉPESZTŐ, ZSIBONGÓ ÉS HÁBORÍTATLAN VADVÍZI VILÁG VIRUL ARRAFELÉ

víz. A legmagasabbra épülő homokhátak – vízfelszín fölé érő rekesztőturzásként – leválasztották a Nagy-Bereket a tóról, és egy hosszanti, ma már beépült vonulatot hoztak létre, melyet a helyi népnelv nemes egyszerűséggel „Köskönynek” nevezett el. Mögötte egy hatalmas, jórészt háborítatlan vadvízi élettér alakult ki – és maradt fenn a 19. század derekáig.



*De most már eleget  
prézsmítáltunk. A szánkó itt  
áll már fél órája, lássunk a  
pakuláshoz! – Azzal zsebre  
vágta a pipát. – Először az  
üvegfélét a szalma közé...*

*Bizony a szánkó tele lett  
még Bütyök nélkül is, de azért  
Nancsi néni azt mondta:*

*– Van itt hely még elég...*

*– Hát három tetű elférne  
még, tudod, olyan  
kisebbfajta. Na, Jóska,  
mehetünk.*

FOTÓ: TUBA ZOLTÁN/KÉPSZERKESZTŐSÉG

## VÍZI VILÁG

Korábban a Berek gazdasági haszna igen csekély volt: az itt élők nádat, majd később tőzeget termeltek, bivalyt tartottak, a peremi dombvidékekről pedig nyáron ide hajtották le a marháikat legelni. De állandó település például nem volt a vízi világban. A szabályozás igazi előfutárai – árkoló-lecsapoló munkálataik révén – a gazdálkodást kezdő földbirtokos családok (Festeticsek, Hunyadyak, Zichyek) lettek.

Herman Ottó szavai mindennél szemléletesebben ábrázolják e tájat, pedig e sorok születéskor már javában folytak a „bozót”-lecsapolások:

*„Bizonyos, hogy olyan táj mint minő a Balaton melléke a nagy tó dereka táján, Középeurópát véve, nemcsak hogy párját ritkítja, hanem összealkotásának, jelenségeinek csoportosítása és összessége szerint, a maga nemében igazán egyetlen; (...) a melyet – a kifejlődésnek ott észlelhető foka szerint – más ponton hiába keresünk.”*

*(...)“Most vessünk egy pillantást a Nagyberék belsejére is.(...) ott igazán eszményi szabadság uralkodik. (...) finom könnyű turfa szépen metszve és összerakva a »berki ágy« és a »haláspárna«, az aszott zombék kitűnő tüzelő. A berki ember így ellátva hosszú időn át feléje sem néz a falunak.”*

De hová tűnt ez a varázslatos mocsárvilág, mely távol maradt az átalakító tájhasználatától, és meg tudta őrizni képét a 19. század közepéig? Nos, nem meglepő, az eltűnés okozója a nyughatatlan, tájformáló ember.

**A szabályozás igazi előfutárai – árkoló-lecsapoló munkálataik révén – a berekben gazdálkodást kezdő földbirtokos családok (Festeticsek, Hunyadyak, Zichyek) lettek.**



FOTÓ: TUBA ZOLTÁN/KÉPSZERKESZTŐSÉG

### ◀ IGAZI VASÚT VOLT...

A HAJDAN FONYÓDIG IS EELNYÚLÓ  
GAZDASÁGI VASÚT MA MÁR CSAK  
NEVÉBEN AZ

## AZ EMBER ÁTALAKÍT

Az első cselekedetek a Balaton vízszintcsökkentését célozták. A szándék egyértelmű volt: a mocsaras „bozótterületek” vízmentesítése és művelésbe vonása. Aztán megérkezett a vasút is. A Császári és Királyi Déli Vasúti Társaság Budát Nagykanizsával összekötő vasútvonala 1861-ben érte el a térséget.

Korábban a közlekedés – és maga az ember is – elkerülte a Berek tóval határos részét, nem létezett a déli parti útvonal sem. Az akkori utak jóval délebbre, távolabb, a somogyi dombvidék mentén vezettek.

**Korábban a közlekedés – és maga az ember is – elkerülte a Berek tóval határos részét, nem létezett a déli parti útvonal.**

A vasúti pályát a Köskönyön vitték végig, és az egyik vasúti kitérő azon a helyen épült meg, ahol ma Balatonfenyves vasútállomása áll. Majd harminc évig mindössze ez a vasúti őrhely jelentette a Berek és a Kösköny egyetlen állandó „települését”.

Rövidesen azonban újabb munkálatok kezdődtek, és megszületett a modern balatoni vízszintszabályozás és a mai értelemben vett Sió-csatorna. Ezzel egy időben persze élesen szétváltak a székértáborok, hiszen az érdekek egymásnak feszültek: a „bozóttulajdonosok” – tehát a mocsárban gazdálkodni próbálók – a vízszintsüllyesztés mellett, a községek, a halászok, a hajósok és az erősen gyarapodó fürdőközönség a magasabb vízállás mellett kardoskodtak.

### PECÁSOK

#### A NYUGATI-ÖVCSATORNA PARTJÁN

A „RÉGI” BALATON ÍVÓHELYEI VOLTAK  
A „BOZÓTOK”. EZEK LEVÁLASZTÁSA  
AZ ANYAVÍZRŐL VÉSZESEN LEAPASZTOTTA  
A HAJDAN BŐSÉGES TAVI HALÁLLOMÁNYT

## NÖVEKVŐ JELENLÉT

Az apasztók hada felülkerekedett, a szárazulatokat egyre intenzívebb művelésbe fogták. A 1870-es évek filoxéravészében földönfutóvá lett zalai gazdák megsegítésére gróf Széchenyi Imre mint homokszőlő-telepítési kormánybiztos nagy tervek szőtt. Eszerint gróf Festetics Tasziló Köskönyön elterülő, kivásárolt birtokain szőlőstelkeket alakítottak ki – lévén a tetű nem bírja a homokot... Mindezt a kormánybiztos felesége, gróf Andrássy Mária után kezdetben Máriatelepnek hívták. E felparcellázott birtokrészek adták a mai, saktábla-alaprajzú, lángos- és süthalszagban érlelt nyarak nosztalgiját idéző, egyhangú üdülőtelepülések – Balatonmáriaifürdő és Balatonfenyves – alapjait.

Magában a Bereken a lecsapolások következtében jöttek létre lakhelyek, melyek nevükben utalnak a tulajdonos uraságra: Bélatelep (Zichy), Pálmajor (Esterházy), Imremajor (Hunyady).

**Magában a Bereken a lecsapolások következtében jöttek létre lakhelyek, melyek nevükben utalnak a tulajdonos uraságra: Bélatelep (Zichy), Pálmajor (Esterházy), Imremajor (Hunyady).**

### SAKKTÁBLA-ALAPRAJZÚ ÜDÜLŐTELEP CSISZTAPUSZTÁN

A HAJDANVOLT MARHATARTÓ TELEPÜLÉS FELLENDÜLÉSÉT A MELEG VIZET FAKASZTÓ KŐOLAJKUTATÓ-FÚRÁS HOZTA MEG. KEZDETBE A KUKORICATÁBLÁBAN MEGGYÜLT VÍZBEN FÜRÖDTEK A RAJONGÓK



FOTÓ: TUBA ZOLTÁN/KÉPSZERKESZTŐSÉG



FOTÓK: TUBA ZOLTÁN/KÉPSZERKESZTŐSÉG



### SUFNITUNING

ENYHÉN SZÓLVA EGYEDIEK. A NÉMET VENDÉGEK ÁLTAL IS KEDVELT CSISZTAPUSZTA HANGULATA IGENCSAK SAJÁTOS



FOTÓ: ANCSIN GÁBOR / KÉPSZERKESZTŐSÉG



◀ **A RÉGIEKRE EMLÉKEZVE...**  
AZOK KÖZÜL, AKIK RÉSZT VETTEK AZ „ÉLÉSKAMRA” MEGTEREMTÉSÉBEN, MÁR CSAK NAGYON KEVESEN ÉLNEK. A SOMOGYSZENTPÁLI ANTICS LAJOS BÁCSI MÉG EMLÉKSZIK A RÉGI VILÁGRA. ÉPP ARRÓL MESÉL, MERRE ÁLLTAK IMREMAJORBAN AZ URADALMI CSELÉDSZÁLLÁSOK

**A VADÁSZFELESÉG,**  
HOLINKA WALTER HORSTNÉ MESÉL A BEREKI ÉLTRŐL. FÉRJE EGY ERDÉLYBŐL ÁTTELEPÜLT, SZÁSZ ERDÉSZCSALÁD LESZÁRMAZOTTJAKÉNT KERÜLT A BEREKBE, HIVATÁSOS VADÁSZKÉNT



Berek főagronómusát szabotázzsal vádolták, mert a Szovjetunióknak szánt vetőburgonya elképesztő víztartalmú volt, és már a vagonokban megrohadt. Ám történtek meglepő kísérletek is: a Kozmetikai és Háztartásvegyipari Vállalat üzemében a 70-es évekig egy különleges illóolaj-lepárló működött (népi nevén a Mentagyár), amely helyi mentát, kaprot dolgozott fel.

▶ **A BEREK TERÜLETE A HARMADIK KATONAI FELMÉRÉSEN**  
A 19. SZÁZAD VÉGÉN CSAK A DÉLRŐL BENYÚLÓ ORROK JELENTETTEK SZÁRAZULATOT. CSÓNAKKAL EGÉSZEN MARCALIG, VAGY AKÁR DÉLEBBRE IS EL LEHETETT JUTNI. NEM VÉLETLEN, HOGY AZ EMBERI TEVÉKENYSÉG ILYEN SOKÁIG ELKERÜLTE EZT A VIDÉKET

## A DUNÁNTÚL ÉLÉSKAMRÁJA?

A II. világháború utáni itthoni korszakban a Nagy-Berek végleges megszelídítését sugallta.

1950-ben önálló állami gazdaság alakult, ám ettől még nem vált sokkal „rendezettebbé” a táj. A további munkákhoz pluszmunkaerőre volt szükség. Ezt szolgálta a Közérdekű Munkák Igazgatóságának létehozása, azzal a határozott szándékkal, hogy a Büntetés-végrehajtás elítélteit foglalkoztassák a szocializmus építésében. 1951-ben már számszerűsítették, hogy az „igazságügyi foglalkoztatás” céljainak eléréséhez hány embert kell elítélni! (Mellesleg nem meglepő, hogy az elítéltek nagy része – mint minden valamirevaló diktatúrában – politikai, származási okokból került ide. Egykori katonák, akkori művészek, gondolkodók, „deklasszált elemek”. 1953-ban, a táborok utolsó évében országsszerte 28 000 rab működött külmunkán!)

Nincs pontos adat a Bereken dolgozó és a „barakkvárosban” élő rabok számáról, de a visszaemlékezések és a megmaradt egészségügyi nyilvántartások alapján 1500 és 3000 fő közé tehető. A kevés civil és a rabok együtt dolgoztak, és az ötvenes évek közepére az uradalmi romokon felépítették a Berek központját alkotó Imremajort. Létrejött a nagyvasúti kapcsolatot jelentő, valaha igen kiterjedt hálózattal rendelkező kisvasút, a rabok helyére – az átlagnál jobb fizetést, megélhetést, lakhatást ígérve – munkásokat toboroztak, ám valami mégsem stimmelt...

A gazdaság egyre csak veszteséget termelt, pedig a korabeli híradások bámulatos eredményekről, kiváló talajadottságokról, óriásira növekvő kenderről, káposztáról, cukorrépáról és tetemes burgonyatermésről szóltak. A valóság azonban igen kiábrándító volt: a láptalaj miatt alacsony volt a kender rosttartalma, a zöldségek szárazanyag-tartalma, a cukorrépa cukortartalma. Megesett, hogy a

**1950-ben önálló állami gazdaság alakult, ám ettől még nem vált sokkal „rendezettebbé” a táj. A további munkákhoz pluszmunkaerőre volt szükség. Ezt szolgálta a Közérdekű Munkák Igazgatóságának létehozása...**



FOTÓ: ANCSIN GÁBOR / KÉPSZERKESZTŐSÉG

## VADLEHETŐSÉG

Próbálkoztak kalászosokkal, erdőültetvényekkel s ezzel együtt vadbetelepítéssel is. Az 1950-es években megjelent a fácán, majd a vadliba, mint vadászható fajok. Később betelepült az őz és a szarvas is. (Mert ne feledjük: a rendszer álszentsége a „legvadabb” korszakban is tetten érhető – a külföldi vendégek vadásztatásában! A kényelmet, a megfelelő szolgáltatást igénylő, és azt kemény valutával megfizető nyugati vendégvadászt különösen kedvelte a népköztársaság... És az Állami Gazdaság egyetlen, vitathatatlan sikerárgazatául a vadásztatás lépett elő.)

Ebbe a veszteséges, vészjósló helyzetbe érkezett az utolsó korszakos igazgató. Sütő Ödön színre lépésével ismét fejlesztések indulnak: fókuszban a vadászat és a ridegertartású Hereford-szarvasmarha. Továbbfejlesztik a fácánkeltető telepeket, és egy dámvadkertet is létrehoznak, vágóhíd és fővárosi mintabolt létesül. A vezető nyitott a lótenyésztés és a lovassport irányába: 1989-ben még Kettesfogathajtó-világbajnokságot is rendeztek Fenyvesen! A várva várt siker azonban ismét elmaradt, a pusztulás, a vég elkerülhetetlen – nemcsak az állami gazdaságnak, hanem a rendszernek is. Nem sokkal később az egész cég egy hajdani vadászélményeit a Berekben szerző német üzletember 99 évig tartó berletébe került.

**Sütő Ödön színre lépésével ismét fejlesztések indulnak: fókuszban a vadászat és a ridegertartású Hereford-szarvasmarha. Továbbfejlesztik a fácánkeltető telepeket, és egy dámvadkertet is létrehoznak, vágóhíd és fővárosi mintabolt létesül.**

FÖLDGÖMB VILÁGLÁTÓ A TREND FM-EN  
CSÜTÖRTÖKÖNKÉNT 16.35-KOR.  
A RÁDIÓBAN VENDÉGÜNK A TÉMÁRÓL:  
**ANCSIN GERGELY**

**TREND FM**  
GAZDASÁGI RÁDIÓ CSOPORT

KORÁBBI MŰSORAINK MEGHALLGATHATÓK:  
**WWW.TREND FM.HU**

FOTÓ: ADRIÁN ZOLTÁN / KÉPSZERKESZTŐSÉG



FOTÓ: ANCSIN GÁBOR / KÉPSZERKESZTŐSÉG

### ÁRKKAL SZABDALT TÁJSZERKEZET

EZ A MŰVELÉSI FORMA TARTJA ÉLETBEN A BEREKET. AZ EGYES TAGOKBAN ERDŐT, FÖLDET MŰVELNEK, LEGELTETNEK. A MINDENT BEHÁLÓZÓ ÁROKRENDSZER KARBANTARTÁSA LÉTFONTOS SÁGÚ

**De a „német” épített is: fejlesztette a sáripusztai központot, a balatonfenyvesi vendégházat, modern gépparkkal műveli a földet, a Hubertus Bt. prémium minőségű Angus-marhahús-forgalmazóvá vált.**

**EGYKORI ÁLLATTARTÓ TELEP, KUNPUSZTA**  
ILYEN PUSZTÁKON MŰKÖDÖTT AZ ÁLLAMI GAZDASÁG. EHHEZ MÁR ÁLLANDÓ LAKOSSÁG ÉS KISVASÚTI MEGÁLLÓHELY IS DUKÁLT. EGY-KÉT ÉPÜLET KIVÉTELÉVEL MÁRA VALAMENNYIT LEBONTOTTÁK

### VIHAROS ÉVTIZEDEK

A Nagy-Berek az utóbbi 2-3 évtizedben is ellentmondásos, nem kevés vitát kiváltó életet élt. Az új bérlő – ahogy a helyiek mondják: „a német” – felszámolta az állami gazdaság infrastruktúráját, a valaha kisvasúti összeköttetésű, nagy állattartó telepeket javarészt lebontották. Pálmajort például 2009-ben hagyta

el utolsó lakosa, majd jöttek a dózerek... De a „német” épített is: fejlesztette a sáripusztai központot, a balatonfenyvesi vendégházat, modern gépparkkal műveli a földet, a Hubertus Bt. prémium minőségű Angus-marhahús-forgalmazóvá vált.

A kb. 160 lakosú, Központi Főmajornak is nevezett Imremajor rabok által épített, egyforma házacskáit meg tudták venni a dolgozók – ám

gyorsan túl is adtak rajtuk: az érkezők közül sokan nyaralóként tekintenek a területre, még Németországból is jöttek vevők. A korábban igen elhanyagolt, lepusztult településkép megváltozni látszik: a közműellátottság teljes, és a főépületnek számító, az összedőlés határára került kultúrházat is – rendezvényközponti szereppel – rendbe hozták. Bár a felszín alatt még ül némi feszültség, mindenki érzi: van még hová fejlődni!



– Az őzet is agyon kellett löni?  
– Összegabalyodtak, Gergő bácsi...  
Ez a... – mutatott a farkasra – már lerántotta...  
– Okosan...  
– Aztán a lövés után ez még mozgott...  
– Okosan! Nem baj, Gyula – Matula hangja most kedveskedő lett, szinte vigasztaló –, az őzet majd megesszük, erről meg – mutatott a farkasra – nem beszélünk.  
– Miért?! — csattant fel egyszerre a két gyerek.  
Matula szelíden Gyula vállára tette a kezét.  
– Mert ez a doktor farkaskutyája...

FOTÓ: TUBA ZOLTÁN / KÉPSZERKESZTŐSÉG

## A BEREK ÉRTÉK!

A vízi világ rendkívül fontos természetvédelmi szerepkörét ma a madárszivajtól hangos Fehérvízi-láp testesíti meg. A Balaton-felvidéki Nemzeti Park igazgatta terület az utolsó helyszín, ami ízelítőt adhat a Herman Ottó által még látott és leírt ősmocsárból.

A Berek területe nagyjából 10-12 ezer ha: ebből 8000 ha-t kezel a Hubertus Bt., 1000 ha a Nemzeti Park közvetlen felügyelete alatt áll, a többi Natura 2000 státuszú terület. A Berek szivattyúi folyamatosan üzemelnek: a Balatonnál átlagosan 1-1,5 méterrel alacsonyabban fekvő vidék szinte azonnal víz alá kerülne, ha leállnának. Sokak szerint viszont pont ez lehet a jövőbe vezető út: a természet szabadjára engedése a terület egy részén. Ugyanakkor az emberi szorítás sem gyengült: az M7-es autópálya átvezetése a Berek északi részén falként vágta le a tájat a tórol,

### VADÁSZTERÜLET


SZÁMTALAN VADÁSZLES ÉS A JÓ BÜVÖHELYEK IS EZT JELZIK, DE A VADÁSZTATÁS AZ AKTÍV VADGAZDÁLKODÁS ELLENÉRE IS KIHASZNÁLATLAN TERÜLET

AZ IDÉZETEK FEKETE ISTVÁN: TÉLI BEREK CÍMŰ MŰVÉBŐL SZÁRMAZNAK

**A Berek szivattyúi folyamatosan üzemelnek: a Balatonnál átlagosan 1-1,5 méterrel alacsonyabban fekvő vidék szinte azonnal víz alá kerülne, ha leállnának.**

### A BEREKI EMBER

KARDOS ANDRÁS DÉLEBRŐL KERÜLT ERRE A VIDÉKRE. PECÁZIK, GOMBÁT SZED, VADÁSZATOKON VADAT, AGANCST GYŰJT. A KÖRNYÉKEN MINDENKI ISMERI, TALÁN EGYVALAKIT – A HÁZIORVOST-KIVÉVE



ANCSIN GERGELY  
TERÜLET- ÉS TELEPÜLÉS-  
FEJLESZTŐ GEOGRÁFUS.  
DIPLOMÁJÁT AZ ELTE-N  
SZEREZTE



FOTÓ: ADRIÁN ZOLTÁN / KÉPSZERKESZTŐSÉG

megszüntetve a már amúgy sem túl aktív ökológiai összeköttetést a Balatonnal.

Csisztapuszta ugyanakkor például az elmúlt 150 év nyertesének is nevezhető. A hajdanvolt állattartó-szórványon az ötvenes években kőolajipari kutatófúrást végeztek. Olajat nem találtak, viszont felszínre tört a meleg, kellemes gyógyvíz. Mára egy kicsi, emberközeli fürdő- és üdülőtelepülés jött létre, mely ugyan erősen nélkülözi a tervszerűséget, ám nádasokkal övezve, a háttérben a Fonyódi-heggyel és a Badacsonnyal egészen egyedi helyszín!





HEILING ZSOLT (BALRA), A FÖLDGÖMB  
KIADÓ VEZETŐJE A DÍJTADÓN

## A SIKER MINDANNYIUNKÉ!

**A** Földgömb számai 90 éve ott sorakoztak a legtöbb polgári család könyvespolcán. Szinte az egyetlen magazinforrásként, melyből kitekintést kaphatott az olvasó a nagyvilágra. Anno joggal tartathatott volna igényt a marketingszakma elismerésére – ha akkor a mai formájában művelték volna e szakterületet –, hiszen neve egybeforr a földrajzzal és az utazással.

Már a Földgömb 1999-es újraindulása óta is óriásit változott a lapkiadás és az ismeretterjesztés, dédszüleink pedig bizonyára jócskán meglepődnének a mai hírbőség és az ismeretszerzési források láttán. Annál nagyobb öröm számunkra, hogy az „információs zaj”-ból kiemelkedve értünk el sikert: a Földgömböt 2018-ban a rangos szakértői zsűri *Magyar Brands Kiváló Fogyasztói Márka* díjjal jutalmazta. Bár az idők változnak, de csapatunkat a lap készítésekor továbbra is az alapító szerkesztők Vámbéry Ármintól örökölt gondolatai vezérik: *Ésszel járjuk be a Földet!*

Az elismerés nem csupán a szerkesztőséget és több száz szerzőnket illeti, hanem olvasóinkat is! Hiszen egy „márka” valójában a fogyasztói által él és lehet elismert. Köszönjük hát az érdeklődést, a dicséret és kritikus jelzéseket egyaránt. És azt a sok mosolyt, melyet immár évről évre személyesen is kapunk rendezvényeinken!

A FÖLDGÖMB EGYÜTTMŰKÖDŐ PARTNEREI ▾



E LAPSZÁMUNK MEGJELENÉSÉT TÁMOGATTÁK ▾



MAGYAR  
FÖLDRAJZI  
TÁRSASÁG

ALAPÍTVÁ: 1872

1142 BUDAPEST, ERZSÉBET KIRÁLYNÉ ÚTJA 125.  
HONLAP: WWW.FOLDRAJZITARSASAG.HU  
E-MAIL: INFO@FOLDRAJZITARSASAG.HU

**ELNÖK:** DR. CSORBA PÉTER  
**AELNÖKÖK:** DR. SZILASSI PÉTER  
DR. MICHALKÓ GÁBOR  
**FŐTITKÁR:** DR. DÁVID LÓRÁNT  
**ÜGYVIVŐ:** HEILING ZSOLT  
**KÖNYVTÁROS:** KIESZ RÉKA

**SZAKOSZTÁLYOK:**  
BIZTONSÁGFÖLDRAJZI ÉS GEOPOLITIKAI  
SZAKOSZTÁLY, EXPEDÍCIÓS SZAKOSZTÁLY,  
TÁRSADALOM- ÉS GAZDASÁGFÖLDRAJZI  
SZAKOSZTÁLY, HEGYMÁSZÓ-SZAKOSZTÁLY,  
OKTATÁS-MÓDSZERTANI SZAKOSZTÁLY,  
EGÉSZSÉGFÖLDRAJZI SZAKOSZTÁLY,  
TERMÉSZETFÖLDRAJZI SZAKOSZTÁLY,  
TÉRKEPÉSZETI SZAKOSZTÁLY,  
TURIZMUSFÖLDRAJZI SZAKOSZTÁLY,  
FÖLDRAJZTANÁRI SZAKOSZTÁLY

**TERÜLETI OSZTÁLYOK:**  
BAKONY-BALATON-VIDÉKI OSZTÁLY (VESZPRÉM)  
BORSODI OSZTÁLY (MISKOLC)  
DEBRECENI OSZTÁLY  
DÉL-DUNANTÚLI OSZTÁLY (PÉCS)  
DUNA-VÖLGYI OSZTÁLY (SZÉKESZÁRD)  
EGER-BÜKK-VIDÉKI OSZTÁLY  
GYÖNGYÖS-MÁTRA-VIDÉKI OSZTÁLY  
KISALFÖLDI OSZTÁLY (GYŐR)  
KISKUNSÁGI OSZTÁLY (KECSKEMÉT)  
KÖZÉP-DUNANTÚLI OSZTÁLY (SZÉKESFEHÉRVÁR)  
KÖRÖS-VIDÉKI OSZTÁLY (BÉKÉSCSABA)  
NYÍRSÉGI OSZTÁLY (NYÍREGYHÁZA)  
NYUGAT-MAGYARORSZÁGI OSZTÁLY (SZOMBATHELY)  
SZEDEDI OSZTÁLY  
SZÉKELYFÖLDI OSZTÁLY (CSIKSZEREDA)  
TOLNA MEGYEI OSZTÁLY (DOMBOVÁR)  
ZALAI OSZTÁLY (NAGYKANIZSA)

**KÖNYVTÁR ÉS GYŰJTEMÉNYEI:**  
1112 BUDAPEST, BUDAÓRSI ÚT 45.  
TEL.: (06-1) 309-2600/1443  
(2015. NOVEMBER 15-TŐL  
HATÁROZATLAN IDEIG ZÁRVA TART.)

AZ ÉGÖMBÖT TARTÓ ATLASZ A MAGYAR FÖLDRAJZI  
TÁRSASÁG VÉDJEGYKÉNT BEJEGYZETT JELKEPE



**LAPALAPÍTÓ (1929):**  
DR. MILLEKER REZSŐ

**AZ ÚJ SZOROZAT  
ÚJRÁINDÍTÓI (1999):**  
DR. NEMERKÉNYI ANTAL  
ÉS FARKAS PÉTER

**1929–1933, FELELŐS SZERKESZTŐ:**  
DR. MILLEKER REZSŐ

**1934–1944, SZERKESZTŐK:**  
DR. BAKTAY ERVIN ÉS DR. KÉZ ANDOR

**1999–2006, FŐSZERKESZTŐ:** DR. NEMERKÉNYI ANTAL

**2005–2006, FŐSZERKESZTŐ:** DR. VOJNITS ANDRÁS

**2006-TŐL FŐSZERKESZTŐ:** DR. NAGY BALÁZS



**Édes Élet Toszkánában**  
Keress az Ozone TV és a Life TV műsorán!

Toszkán vakáció Marton Adriennel.



A földi harmónia szülőhelye, az olasz reneszánsz bölcsője, egy helyszín, ahol egyszerre barangozhatsz a történelemben és időutazhatsz a jövőben. Napfényes tenger, zöld lankák, magasba törő hegygerincek, szőlő- és olívaigetek, narancsfák. A színek, az illatok és az élmények otthona. Toszkána.




A Life TV és Ozone TV kiadója a New Wave Media Group Kft. ©Minden jog fenntartva.

# FORTEPAN

**minden múlt a múltam**

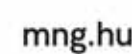
#huszadikszázad #privátfotó #Fortepan

2019. 4. 17. — 8. 25.



Fortepan / Gyöngyi

**MAGYAR NEMZETI GALÉRIA**



mng.hu