

Kiválasztva, felkészítve

A mi képalkotásunkhoz némileg hasonlóan a kutyák szagképeket érzékelnek. Egy kutya az átlagember ornyálkahártyáján lévő szagérzékelő sejttömeg mennyiségének negyvenszeresével rendelkezik, de e szaginformációk agyi elemzése is lényegesen fejlettebb az ebek esetében. Ráadásul maga a légzési mód is a finom érzékelést segíti: az orrba be- és onn kiáramló levegő irányán kívül, így belégzéskor sokkal hatékonyabban jutnak új szagmin-tákhöz.

Tűlzás nélkül állíthatjuk, hogy Falco orra és agya egyfajta igazán hatékony minilaboratóriumnak felel meg, amely mintát vesz és kiértékel – mindezt pedig akár a másodperc törtrésze alatt. A feladatra készülés, a kutya és gazdájának négy hónapos kiképzése az ORFK Dunakeszi Oktatási Központjában zajlott, mestertük Maticsek János, nemzetközileg elismert szakember volt. Falcót több száz társa közül, háromlépcsős rostával választották ki. A sokszereplős válogatáson célzott tesztekkel, szakmai és egészségügyi szempontokat is felvonultatva zajlott a legrátermettebb felkutatása. Magát a kiképzést komolyan nehezítette, hogy hősi munkáiban közben nem érhet hozzá az általa keresett és megtalált anyagokhoz, hiszen ezeknek nagy része rendkívül erős méreg, ránézve ugyanolyan veszélyes, mint a vadon élő állatokra és az emberre is. Falcót a speciális kiképzés és a testi adottságok együttese teszi alkalmassá a mérgek és a madártetemek megtalálására – a legnehezebb terepi körülmények között éppúgy, mint járművek rakodó- és utasterében, vagy épp lakásokban, zárt építményekben.

MUNKA KÖZBEN
Falco dolgozik




Összetett védelem

A parlagi sasok hosszú távú fennmaradása, állománynövekedése csak összetett, átfogó védelmi tervet alkalmazva, több szálon is dolgozva segíthető elő. Ennek része a madarak követése: színes gyűrűs jelölésekkel a fiókokon vagy egyéb okból befogott egyedeken, valamint esetenként műholdas jeladóval. A megkerülési adatok gyűjtése és kiértékelése elengedhetetlen fontosságú, hiszen sokkal könnyebb az egyedek és ezáltal a faj védelme, ha jól ismert az állomány tartózkodási helye. A mérgezési esetek feltárása és az elkövetők felelősségre vonása mellett kulcsfontosságú a szerencsés esetben élve kézre került mérgezett madarak szakszerű és gyors orvosi ellátása. A költési időre kiterjedő, szervezett fészekőrzések szintén hozzájárulnak a magasabb kirepülési arányhoz.

Mindehhez számos elkötelezett szereplőre van szükség, így a programban együttműködik a Magyar Madártani és Természetvédelmi Egyesület, a terület szerint illetékes nemzeti parkok, a Nemzeti Nyomozó Iroda, az Országos Magyar Vadászkamara, valamint a Fővárosi és a Jászberényi Állat- és Növénykert. Együttes munkájuk minden bizonyítással nyugodtabb jövőt ígér hazánk egyik legveszélyeztetettebb madarának.

Sast látni az égen mindig nagy élmény, még akkor is, ha a természetben nagy távolságok választanak el a félének madaraktól. Ahol ilyen csúcsragadozó megtelepedni, szaporodni képes, ott a magyar táj mindig egy kicsit az ősbibb, vadabb arcát mutatja. Becsüljük hát meg!

A madárvédelmi program munkájának hírei a parlagisas.hu címen érhetők el. A költést és a téli etetést is webkamerán kísérhetjük figyelemmel. 

UTAZÁS ELŐTT TANULJ TÖRTÉNELMET!

A felkészülésről lesz szó... de nem a szó hagyományos értelmében. Az elhivatott utazó a felkészülés alatt nem a túrakatalógusok böngészését vagy pusztán a kötelező oltások beszerzését érti, hanem a megcélzott terület kultúrájának a tanulmányozását. Ez pedig, mint sok minden más, a történelemmel kezdődik

A sorozat egyik korábbi fejezetében azzal érveltem, az útikönyvet csak arra érdemes használni, hogy megtudjuk, hová ne menjünk. Most mégis előhozakodom egy másik hasznos fejezettel, a kultúra-történelem témakörrel. Se szeri, se száma azoknak a turistáknak, akik a taxisofőrrel vagy recepcióssal folytatott hosszabb beszélgetés után megdöbbennek azon, hogy Namíbia mint ország csak 1990 óta létezik, vagy Thaiföld az egyetlen délkelet-ázsiai ország, amelyet sosem gyarmatosítottak. (Arról nem is beszélve, hogy a beszélgetést sokszor a helyiek kezdeményezik olyan, magyar vonatkozású témákkal, mint az 56-os forradalom vagy éppen Puskás karrierje.)

Az adott ország múltjának ismerete egyfajta tiszteletteljes köszöntésnek számít a helyiek szemében, és sokszor jóval többet ér, mint bármilyen, otthonról hozott szuvenír vagy borralaló. Kiváló mód a beszélgetés, barátkozás kezdeményezésére egy megfelelően fogalmazott kérdés, amelyre, bár olvastuk a könyvekben, mégis élőben szeretnénk hallani a választ. Gyakran meglepődünk majd, mennyire eltér a hivatalos álláspont a helyiek véleményétől, történettudatától. Ha megkérdezzük egy dél-afrikai színes bőrű lakost az apartheid rendszeréről vagy egy orosz nyugdíjast a sztálini évekről, szinte biztos, hogy a hallottak a könyvekből és médiából szerzett tudásunkat árnyalni fogják. Vagy éppen valami gyökeresen más nézőponttal találkozunk. Nyilván itt nem szintetizált véleményekről van szó, hanem a részletekről és a finomságokról, de pont ezért (is) vagyunk itt: ezt csak így és ekkor tudhatjuk meg. Kubát és állampolgárainak gondolkodását csak akkor értjük meg igazán, ha elolvassuk a Fidel híres forradalmához vezető ötszáz év történelmét, majd annak alapján meghallgatjuk, mit mond az utca embere, mit mesélnek az öregek, akik személyesen végigélték a politikai rendszer változásait. Ugyanígy sok dél-amerikai ország „jobbaldali” kormányainak nemzetközileg elismert gazdasági fejlesztéseit a lakosság

inkább bebörtönzések, kínzások és családtagok eltűnésének formájában meséli majd el.

Jó pár éve egy holland fiatalokból álló csapatot kísértem egy hondurasi kenutúrán, és azon kívül,

BENNFENTES-ESZMECSERE

A jó adatközlő aranyat ér: itt épp chilei motorosrendőr-hölgyek



hogy többségük jártasabb volt Honduras történelmében, mint jómagam, kiderült, hogy mennyire komolyan veszik a felkészülést egy-egy útjuk előtt. Egyik este hosszasan beszélgettünk a magyar nyelv eredetéről, s a csapat összes tagja tisztában volt a „finnugor-elmélet” meg az „ázsiai eredet” alapjaival, és tudásukat elismerésre méltó módon egészítették ki néhány évvel ezelőtti, magyarországi útjuk során gyűjtött személyes beszélgetésekkel. Számomra példaértékű volt, hogy bár nem tudták egyetlen budai gyógyfürdő vagy hortobágyi csikósbemutató nevét sem felsorolni, a magyar közéletet érintő nagyobb ívű kérdésekben tisztábban láttak, mint itthon sokan.

A legtöbb helyen a politika közvetlen hatással van a gazdaságra és ezáltal az emberek életére. Nem meglepő tehát, hogy többségüket élénken érdeklik az aktuális uralom finomságai, de erről közvetlenül – főként az ázsiai, különösen a közel-keleti országokban – nem illik beszélni. Ám, ha van egy kis

történelmi tudásunk, már elindulhat a kérdezősködés, amely végül óhatatlanul a jelen rendszer tárgyalásával fog végződni.

Sokkal könnyebben el lehet fogadni vagy éppen megjegyezni az elsőre furcsának vagy épp visszatartónak tűnő helyi szokásokat, illemszabályokat, ha ismerjük keletkezésük körülményeit, a kialakulásukhoz vezető szociopolitikai változásokat. Közismert szlogen, hogy a történelmet a győztesek írják. Aki már lapozott párhuzamosan amerikai, illetve vietnami történelemből a hatvanas évekről, vagy a franciák mellett a bennszülött berberek szemszögéből egyaránt tájékozódott Algéria 19. századi eseményeiről, jól tudja, mennyire igaz ez a mondás. A felkészülésünk során használjunk tehát minél több forrást, keressük az okokat és összefüggéseket, ne ítélkezzünk, és amikor már úton vagyunk, érvelés helyett inkább kérdezzünk!

SZÖVEG: H. BEDOUIN ÁRON

TELEKI SÁMUEL FELFEDEZŐ KLUB

UTAZÁSOK A GÖRGÉNYI-HAVASOKTÓL AZ ALTÁJIG ÉS ALASZKÁIG

www.telekiutak.hu

norbert@telekifelfedezok.hu

UTAZÁS A SZÉKELYFÖLD TETEJÉN

Honismereti túra a Hargitától a Kelemen-havasokon át a Gyimesekig

2014. szeptember 12–20.

Létszám: 46 fő + 1 fő szakvezető + 1 fő tudományos vendég

Utazás: 50 személyes autóbusszal

Szállás: székely vendéglátóknál; Borospatakán skanzenfaluban,

2 ágyas szobákban

Elátás: reggeli és vacsora

Tudományos vendég: Dr. Kubassek János,
a Magyar Földrajzi Múzeum igazgatója

Részvételi díj 1 főre reggelivel és vacsorával	128 700 Ft
1 éves Magyar Földrajzi Társaság-tagság (A Földgömb-előfizetés)	A részvételi díjban
Baleset-, betegség- és poggyászbiztosítás	Köthető
Belépők	A részvételi díjban

Jelentkezés, információ: Gögös Norbert / Telefon: +36 30 250 2765
Licenc: U-000086 Reg. no.: 01-09-694682

A rendhagyó utazás során több alkalommal terepjáró teherautókra szállunk, hogy elérjük Székelyföld havasainak legszebb hágóit és fűgerinceit. Célpontjaink között szerepel a legendás Egyes-kő (1608 m); a gyimeseki Apa-havas (1239 m) és az 1000 éves határ kövei, illetve a Kelemen-havasokban a Nagy-Köves (2100m), a „Székelyföld teteje” is. Utunk a természetjáró- és kulturális programok elegye, egyedülálló módon – járműveken megközelítve – a havasokat és híres csúcsokat.


Fontosabb állomások és témakörök:

Marosvásárhely–Szovátfürdő–Farkaslaka (Jézus-kilátó)–Székelyvárság (Uz Bence sírja) – Ki is volt Nyíró József? – Szencsed fatemploma – Székelyderzs – Szászkezd – Segesvár – A szászok emlékezete – Székelykeresztúr–Székelyudvarhely – Szulejmán „fogadott fia” – János Zsigmond erdélyi fejedelem – Madarasi-Hargita (1801 m) – Nagyhagymás-hegység – Gyergyószárhegy–Gyergyószentmiklós – Nagy-Köves (2100 m), a „Székelyföld teteje” – A gyimesi csángók élete – Az utolsó székely határőrök – Székérrrel az 1000 éves határon – zenés csángó est – piknik a Gyimesekben


SZERZŐINK



Egedy Tamás (1970) az MTA-CSFK Földrajztudományi Intézetének tudományos főmunkatársa. Fő kutatási területe a városföldrajz, a nagyvárosi életterek és lakónegyedek átalakulásával, a nagyvárosi lakótelepek helyzetével, valamint a városrehabilitáció társadalmi hatásaival foglalkozik.




Francisc László (1984) bár építész-ként dolgozik, rendszeresen foglalkozik a fotográfia egy-egy területével. A csillagos ég megőrkítésének lehetőségével 2003-ban találkozott, munkái jelentős részét az amatőr csillagásztársai segítségével 2009-ben épített fototávcsővel készíti.




Jakab Gusztáv (1975) biológus, a Szent István Egyetem GAEK egyetemi docense. Szakterülete a Kárpát-medence virágos növényeinek rendszertana, valamint a negyedidőszaki klíma- és vegetációfejlődés. Kutatásai mellett különösen fontosnak tartja az eltűnő természeti értékek fényképes dokumentálását.



Kálló Péter (1978) a Metropol fotóriportere, számos rangos díj nyertese. Fotóblogja (kallopeter.hu) 2012-ben Goldenblog Awardot (a Legjobb fotóblog – 1. hely) kapott, 2013-ban pedig Dokumentarista-kategóriában nyerte el a díjat. kallopeter.hu



Karácsonyi Dávid (1981) geográfus, szakterülete a terület- és településfejlesztés. Kedvenc tájai a volt Szovjetunió iparvidékei. Doktori disszertációját Ukrajna vidékföldrajzából készítette. Az MTA-CSFK Földrajztudományi Intézet munkatársa



Kósa István (1984) ökológus, civil környezetvédő, fotós. Gerald Durrell könyveit olvasva nőtt fel Erdélyben, a Csíki-medencében. Fotósként leginkább az erdélyi világ hétköznapijai és a túl sok lehetőséggel megáldott emberiség ténykedésének mindenhol megnyilvánuló ellentmondásai érdeklik



Lantai-Csont Gergely (1989) a Budapesti Corvinus Egyetem pénzügyes közgazdász-hallgatója. A fotózás segítségével a világunkat érintő problémákra szeretné felhívni a figyelmet. www.lantaifoto.hu



Morvai Szilárd (1975) fényképész, 4 éve foglalkozik a magyar táj természeti értékeinek megismerésével és bemutatásával. Kedvelt helyei: a magyar pusza és az Alföld vízeselőhelyei



Jacek Pałkiewicz (1942) olasz-lengyel újságíró és felfedező, a földrajzi tudományok doktora, a londoni Királyi Földrajzi Társaság tagja, számos könyv szerzője. 1975-ben egyedül, egy mentőcsónakkal áthajózott az Atlanti-óceánon, Indokína és Szibéria jó ismerője, Európa első túlélőiskolájának alapítója. Tanácsadó volt az orosz űrhajósok túlélési programjában, de ő tárta fel az Amazonas forrását is. Elkötelezte magát, hogy felhívja a világ figyelmét az emberi tevékenység katasztrofális környezeti következményeire



Szilasi Ildikó Hermína (1983) Afrika-szakértő, antropológus, közgazdász, az utazzafrikaba.hu alapítója. Érdeklődése középpontjában Afrika társadalmi és kulturális jelenségei állnak. 10 éve foglalkozik a földrésszel, az elmúlt 8 évben számos afrikai országban dolgozott, kutatott

GYURIS FERENC-SÜVEG ÁRON

KORSZAKVÁLTÓ, ÖREG TEKNŐS



FOTÓ: SÜVEG ÁRON

Pingyao nem a klasszikus Selyemút mentén fekszik, elhelyezkedéséből adódóan nem bonyolított az évezredek folyamán jelentős közlekedési forgalmat. Virágzását és jelentőségét igazából az egykor itt élő gazdag üzletembereknek köszönhetjük, akik sajátos módszereket és szabályokat kidolgozva, legfőképp biztonságos körülmények között utaztatták a tehetősebbek és a kereskedők ezüstjeit és pénzeit. A Rishengchang néven 1823-ban alapított intézmény az első banknak tekinthető Kínában, melynek jól működő „shanxi modelljét” aztán országszerte több mint 400 fiókiroda követte, de voltak kirendeltségeik Szingapúrban, Japánban és Oroszországban is.



FOTÓ: KLEIN DÁVID

KLEIN DÁVID VONULÁSBAN

A fák ropogva hajladoznak az üvöltő szélben, mely arcunkba vágja a havas eső hideg permetét: az ugatás egyre közelít, és egyszer csak gyorsan mozgó szempárok villannak fel az éjszaka sűrű sötétjében. Valószínűleg megérkeztünk, bár fogalmunk sincs, pontosan hol is lehetünk. Mít kéne most tenni a havasi pásztorkutyák gyűrűjében? Hát mit tehetnénk? Ordítunk mi is – és egyszer csak jön a válasz: „Kusti, nyee! Kusti, káááne!” Tehát megérkeztünk.

IRIMIÁS BALÁZS

MAGYAR NAPISKOLA A HIMALÁJÁBAN

FOTÓ: IRIMIÁS BALÁZS



Közösségi építkezés zajlik a világ tetején – ha a tető megjelölés alatt a tartós emberi létre még éppen alkalmas tengerszint feletti magasságot értjük.

Közösségi, mert öt falu gyerekserege nélküle nem kapna télen oktatást, és közösségi azért is, mert magyar és külföldi önkéntesek

munkájával, közmunkával és közösségi finanszírozásban történik. Korábban is dolgoztak kint sokan, önkéntesen, emlékeket ápolni, Körösi Csoma Sándor szobáját és környezetét megmenteni a zarándokoknak. De most születőben van valami új, valami erősebb kötelék a távoli kultúrával. Iskola épül. Napiskola, amire itthon is büszkék lennénk, fűtés nélkül bírja a téli mínuszokat.



ALAPÍTVÁ: 1872

1112 Budapest, Budaörsi út 45.
Telefon: (1) 231-4040.
Fax: (1) 231-4045
Honlap: www.foldrajzitasasag.hu
E-mail: info@foldrajzitasasag.hu

Elnök: Dr. Gábris Gyula
Alelnökök: Dr. Kovács Zoltán
Dr. Michalkó Gábor
Fütitkár: Dr. Mari László
Ügyvivő: Heiling Zsolt
Titkár: Erőss Ágnes
Könyv- és térképtáros: Pétervári László

Szakosztályok:

Biztonságföldrajzi és Geopolitikai
Szakosztály Expedíciós Szakosztály
Társadalom- és Gazdaságföldrajzi
Szakosztály Hegymászó Szakosztály
Oktatás-módszertani Szakosztály
Egészségföldrajzi Szakosztály
Természetföldrajzi Szakosztály
Térképészeti Szakosztály
Turizmusföldrajzi Szakosztály

Területi osztályok:

Bakony-Balaton-vidéki Osztály (Veszprém)
Békéscsabai Osztály
Borsodi Osztály (Miskolc)
Debreceni Osztály
Dél-dunántúli Osztály (Pécs)
Duna-völgyi Osztály (Szekszárd)
Eger-Bükk-vidéki Osztály
Gyöngyös-Mátra-vidéki Osztály
Kisalföldi Osztály (Győr)
Kiskunsági Osztály (Kecskemét)
Közép-dunántúli Osztály (Székesfehérvár)
Körös-vidéki Osztály (Békéscsaba)
Nyírségi Osztály (Nyíregyháza)
Nyugat-magyarországi Osztály (Szombathely)
Szegedi Osztály
Székelyföldi Osztály (Csíkszereda)
Tolna megyei Osztály (Dombóvár)
Zalai Osztály (Nagykanizsa)

Az éggömböt tartó Atlasz a Magyar Földrajzi Társaság védjegyként bejegyzett jelképe



Lapalapító (1929):
Dr. Milleker Rezső

Az új sorozat
újraindító (1999):
Dr. Nemerényi Antal
és Farkas Péter

1929–1933, felelős szerkesztő:
Dr. Milleker Rezső

1934–1944, szerkesztők:
Dr. Baktay Ervin és Dr. Kéz Andor

1999–2005, főszerkesztő: Dr. Nemerényi Antal

2005–2006, főszerkesztő: Dr. Vojnits András

2006-tól főszerkesztő: Dr. Nagy Balázs

AGYMENŐK ÉLMÉNYNAP

4-14 ÉVESEKNEK

LÉPJ BE A GIGANTIKUS TÁRSASJÁTÉKBA

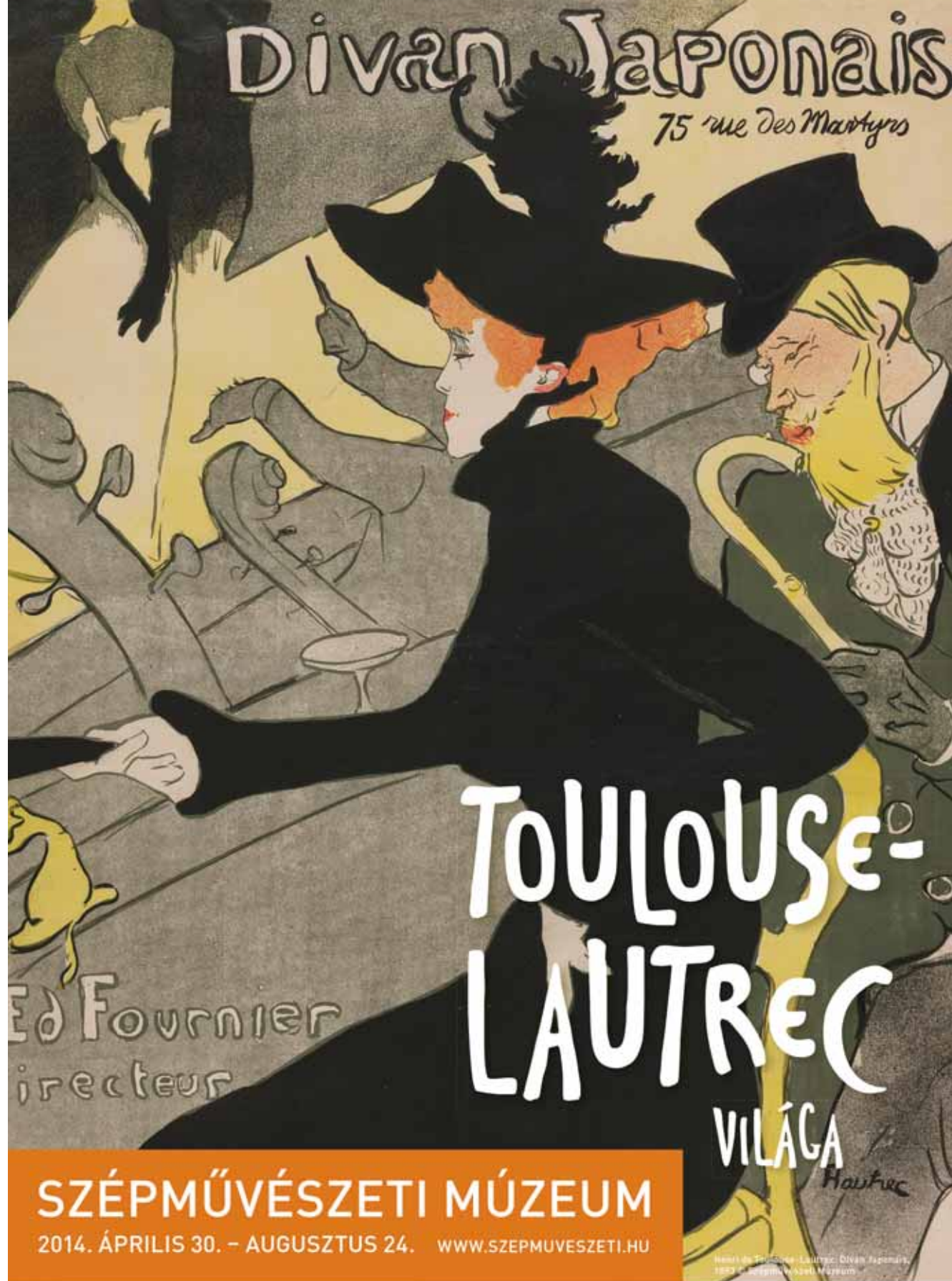
ÉS FEDEZD FEL A TUDOMÁNYOKAT!

2014. MÁJUS 17. MAGYAR TERMÉSZETTUDOMÁNYI MÚZEUM

AJÁNDÉKOK ÉS NYEREMÉNYEK!

Divan Japonais

75 rue Des Martyrs



Ed Fournier
irecteur

TOULOUSE- LAUTREC VILÁGA

SZÉPMŰVÉSZETI MÚZEUM

2014. ÁPRILIS 30. – AUGUSZTUS 24. WWW.SZEPMUVESZETI.HU

Támogató:



Együttműködő partnerek:

