

DWP házikó

M. GORTANI
Bejárat
1900 m

Bila Pec

Monte Spric

Dékány-bg.
1790 m

P 90

P 100

Pünkösdi-bg.
1640 m

Magyar-bg.
1602 m

Negró-kürtő

Tenisz-stadion
-370 (1530 m)

180-as
meander

Bigoff

Aragoni-folyosó
1.sz.Bivak
-450 m

Nyári tábor

Ausztrália

Időkapu

2.sz.Bivak
-505 m

Cirkonvallanzione
-540 m

X-pont

3.sz.Bivak
-540 m

P 100

P 90

P 60

P 100

P 140

Bypass-kő
-720 m

Marmite-folyosó
-730 m


A Michele Gortani barlangrendszer 3D ábrázolása
a POLIGOM térképező program segítségével.
Feladás: 1993 - 2002 szerk: Börzsök Péter

Nézet iránya: Ély a Canin-nyeregéből


Monte Canin (Olaszország)



Megérkezés hóiharban a fennsíkra



Bejárati Bivak-terem (-4,3 °C) – Dékány P. és Kovács T.




SCHNEELOCH
(Ausztria)

*Szabó Kálmán és
Zsolyomi Zsolt
felvételei
a Schneeloch
expedíció c. cikkhez
a 122. oldalon*

*Az új rész alján (-260 m)
szűkület állta útunkat*

*A járatban levő jeget el
kellent távolítani
a végpont elérése
érdekében*



Ereszkedés a mélybe

Csóka várja a szabad köteleket

