

kraftschwankungen des Goldes im In- und Ausland, Studien der Geldentwertung.

A dolgozatban szereplő munkabér- és áradatakat az alábbi intézmények, egyének és cégek szolgáltatották:

Dr. Eszényi Jenő tornyospálcai gazdasága, Szabolcs megye.

Dr. Szigeti Pál pusztacsányi gazdasága, Heves megye.

Br. Kohner Adolf fiai pusztamizsei és jánoshidai gazdasága, Nagykun-Szolnok megye.

Dr. Geiszt csáki gazdasága, Békés m.

Gr. Eszterházy Mór csákvári gazdasága, Fejér megye.

Vásárhelyi Ernő alsóleperdi gazdasága, Tolna megye.

A Magyar Östermelő r.-t. nagykorpádi gazdasága, Somogy megye.

Szoós Géza rábapordányi gazdasága, Sopron m.

A „Köztelek“ lap: búza, rozs, árpa, zab, tengeri, ló, szarvasmarha, sertés és korpa.

Barcza Imre: „A magyar korona zürichi árfolyamának táblázata.“

Kohner Adolf fiai cég gazdasági osztálya.

Magyar Mezőgazdák Szövetkezete: szuperfoszfát, káli, kénsavas ammóniák, vas, szén, petróleum,

benzin, zsák, lószerszám, tavotte zsír, repcefogácsa, tehén.

Magyar Cukoripar r.-t. és Sárvári cukorgyárak r.-t.: cukorrépa.

Székesfővárosi Vásárigazgatóság: burgonya, tej (pesti kiseladás), fa, tojás, csirke.

Székesfővárosi közigazgatási ügyosztálya: fa.

Gáspár Fülöp: fa.

Löwy Sándor és József: fa.

Pannonia Kender és Lenipari r.-t.: kender.

Magyar Szeszértékesítő r.-t.: szesz.

Budapesti Tejkereskedelmi r.-t.: tej.

Magyar Általános Hitelbank gyapjúosztálya: gyapjú.

Hungária Műtrágya r.-t.: szuperfoszfát.

Székesfővárosi Gázművek: kénsavas ammóniák. Heinrich A. és Fiai: vas.

Magyar Általános Kőszénbánya r.-t.: barnaszén.

Petra Olaj és Petróleum r.-t.: benzin.

Magyar Kerámiai gyár r.-t.: téglák.

Schillinger Sándor és Miksa r.-t.: zsák.

Kühne mezőgazdasági gépgyár r.-t.: eke, vetőgép, rosta.

Hoffherr-Schranz és Clayton-Schuttlewort r.-t.: cséplőgarnitúra.

Badićs József.

Magyarország területének megoszlása művelési ágak szerint.

Répartition du territoire de la Hongrie par branches de culture.

Résumé. D'après les relevés cadastraux dressés par les Directions des finances et présentant les chiffres de la superficie du territoire et sa répartition par branches de culture, les données du territoire présentent encore de légères variations en raison des rectifications de frontière encore en cours et de nouveaux relèvements de cadastre; par contre, le rapport des branches de culture a à peine changé dans les trois dernières années.

Pour faire ressortir le rôle des diverses branches de culture, nous examinons par parties du pays les nombres proportionnels y relatifs. On peut établir ainsi que c'est dans l'Alföld (la Grande plaine) que les terres labourables ont le plus grand rôle: leur proportion y dépasse de 10,6% la proportion générale. Le Nord a le plus de jardins et de forêts (le rapport de ces dernières y est supérieur de 93,2% à leur proportion générale): la proportion des prairies est la plus favorable dans la Transdanubie; celle des vignes et des pâturages, dans l'Al-

föld. Les roselières et les superficies non soumises à l'impôt foncier ont si peu d'importance économique qu'il n'est pas besoin d'en détailler les données.

*

Hazánk területének nagyságára és a területnek művelési ágak szerinti megoszlására vonatkozó adatokat a m. kir. pénzügyigazgatóságok által újabban évenként beszolgáltatott kataszteri kimutatásokból ismerjük meg. A kataszteri kimutatásoknak az utolsó három évre vonatkozó végeredményeit táblás összeállításunkban mutatjuk be.

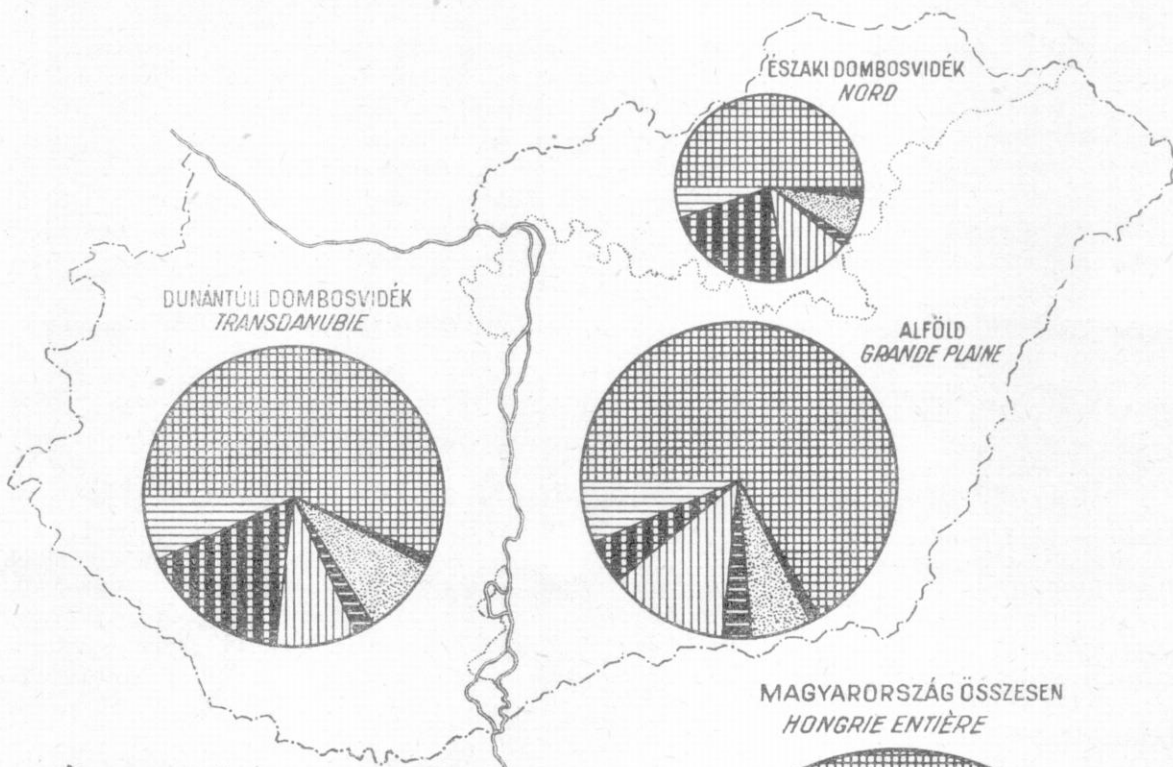
Az ország összes területe a még most is folyamatban lévő határkiigazítások és újabb felmérések következtében kisebb-nagyobb ingadozást árul el, a művelési ágak szerinti megoszlás aránya azonban a bemutatott három évben csak egészen lényegtelen változásokról tanuskodik. A kert, a rét, a szőlő, a legelő és a nádas területe ez alatt az időszak alatt százalékos arányban semmit sem változott, a szántóföldte-

rületnél, az erdőterületnél és a földadó alá nem eső területnél a változás olyan minimális, hogy abból semmi lényeges következtetést nem lehet levonni.

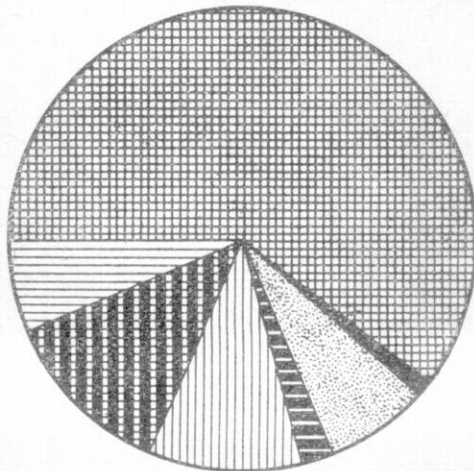
Változatosabbak a művelési ágak megoszlására vonatkozó százalékos adatok, ha az egyes országrészek adatait külön-külön és egymással összehasonlítva vesszük szem-








MAGYARORSZÁG TERÜLETÉNEK MEGOSZLÁSA MIVELÉSI ÁGAK SZERINT.

Répartition du territoire de la Hongrie par branches de culture.



MAGYARORSZÁG ÖSSZESEN
HONGRIE ENTIÈRE



-  Szántó *Terres labourables*
-  Kert *Jardins*
-  Rét *Prairies*
-  Szőlő *Vignes*
-  Legelő *Pâturages*
-  Erdő *Bois et forêts*
-  Nádas és földadó alá nem eső terület
Roselières et terres non soumises à l'impôt foncier.

Magyarország területe művelési ágak szerint 1925—1927. években.

Superficie du territoire de la Hongrie, par branches de culture, 1925—1927.

Év Année	A terület megoszlása művelési ágak szerint — Répartition de la superficie du territoire par branches de culture								Összes terület Territoire total
	szántóföld terres labourables	kert jardins	rét prés et prairies	szőlő vignes	legelő pâturages	erdő bois et forêts	nádas roselières	földadó alá nem eső terület territoire non soumis à l'impôt foncier	
kataszteri holdban — en arpents cadastraux									
1925	9,714.337	177.552	1,164.994	375.235	1,756.195	1,895.445	51.480	1,018.608	16,153.846
%	60·2	1·1	7·2	2·3	10·9	11·7	0·3	6·3	100·0
1926	9,711.100	178.368	1,163.681	373.971	1,755.734	1,896.372	51.319	1,021.091	16,151.636
%	60·1	1·1	7·2	2·3	10·9	11·8	0·3	6·3	100·0
1927	9,711.388	180.830	1,163.240	372.685	1,753.387	1,896.178	51.522	1,024.733	16,153.963
%	60·1	1·1	7·2	2·3	10·9	11·7	0·3	6·4	100·0

ügyre. Így a bemutatott grafikon adataiból mindjárt megállapíthatjuk, hogy a szántóföld 60·1%-os országos arányával szemben a Dunántúli dombos vidéken csak 56·5%-kal szerepel. Még ennél is jelentékenyen kisebb a szántóföld aránya az Északi dombos vidéken (50·2%), az országos arány tehát ennél az aránynál teljes 19·7%-kal nagyobb. A szántóföld szerepe kimagaslóan legnagyobb — mint ez köztudomású — az Alföldön, melynek 66·5%-os részesedése a szántóföld országos arányát 10·6%-kal felülmúlja.

A kert szerepénél is elég nagyok az eltolódások az egyes országrészek között. Itt az 1·1%-os országos arányt legjobban túlhaladja az Északi dombos vidék 1·6%-os részesedése, viszont legkisebb a kert területének szerepe (0·8%) az Alföldön. Rétben a Dunántúli dombos vidék a leggazdagabb (8·2%), az Alföld közismert rétszegénysége 6·5%-os alacsony arányában is mutatkozik.

A szőlőterület aránya viszont kifejezetten legnagyobb az Alföldön (2·7%), a Dunántúli és az Északi dombos vidék szőlőterülete az országos arány alatt van.

A legelőterület arányszámának nagysága szempontjából szintén az Alföld (12·5%) áll az első helyen, nem szabad azonban elfelejteni, hogy minőség szempontjából az alföldi legelő rendszerint sok kívánnivalót hagy maga után.

Az erdőterület arányának nagysága szempontjából az Északi dombos vidék kerül az előtérbe, erdőterületének aránya ugyanis 93·2%-kal haladja túl az országos arányt. Elég jelentékeny a Dunántúli dombos vidéken az erdőterület szerepe, itt 37·6%-kal mulja felül az országos arányt. Viszont, ha az Alföld erdőterületének nagyságát vesszük szemügyre, láthatjuk, hogy ennél az országos arány 172·1%-kal nagyobb; ez a jelentéktelen 4·3%-os részesedés legjobban mutatja az alföldi tájak erdőszegénységét. A mostanában megindult erdőtelepítési akció hatása legfeljebb évek múlva fog az arányszám emelkedésében mutatkozni.

A nádas és a földadó alá nem eső terület nagysága gazdasági szempontból nem bír különösebb fontossággal, ezek ismertetésére nem térünk ki, szerepüket a grafikon elég világosan bemutatja.