


MAGYAR KARSZT- ÉS BARLANGKUTATÓ TÁRSULAT


M E G H I V Ó

1978. április hó.



A füzet tartalmazza:

**A Magyar Karszt- és Barlangkutató
Társulat havi előadásait, valamint
közérdekű közleményeit.**



Április 15 szombat

16.00 óra

Dr. EDUARD TSCHOKL
/Ausztria/

Merülések egzotikus vizekben
/filmvetítés/

A buvár filmjeivel már számtalan
díjat nyert osztrák -orvos-könnyű-
buvár ezuttal Hispaniola /Dominikai
Közt. / egy vizalatti édesvizi bar-
langjába, valamint a Vörös-tenger és
az Indiai-óceán korallszirtjeinek
egzotikus világába kalauzol el min-
ket.

Az előadás helye: Budapest, V., Kossuth tér 6-8.
III. em. 337.

Április 24. hétfő

16.30 óra

Dr. KOVÁCS SÁNDOR

Az Alsóhegy földtani vizsgálatának
eredményei

Előadásra és bemutatásra kerül
az Alsóhegyen az elmúlt években
végzett részletes földtani újra-
térképezés és rétegtani értékelés.

Az előadás helye:

Budapest, V.,
Kossuth Lajos tér 6-8.
IV. em. 437.

Az Óbudai Kinizsi Barlangkutató Csoport vándorserleget alapított a legügyesebb és leggyorsabb barlangkutatók számára.

Az első

B a r l a n g v e r s e n y

megrendezésére

1978. május 14-én /vasárnap/


kerül sor.

A versenyen részt vehet minden MKBT tag 3 fős csoportokban.

Részvételi díj 50, - Ft/csapat

Érdeklődés esetén kérjük a mellékelt jelentkezési lapot kitölteni és április 15-ig a Társulat titkárságára visszaküldeni.

A verseny kiírását és a részletes programot a jelentkezés alapján küldjük ki.



Barlangverseny 1978. május 14.

JELENTKEZÉSI LAP

A csapat résztvevői:

1/ Név

Cím

Foglalkozás

Csoport neve

2/ Név.....

Cím

Foglalkozás


Csoport neve

3/ Név.....

Cím.....

Foglalkozás.....

Csoport neve.....



A BRNOI SZPELEO KLUB július 21-30-i II. Barlang-
kutató találkozója 20 magyar résztvevőnek biztosít
helyet, önköltséges alapon. A brnoi találkozóról szóló
körlevelünket minden csoport vezetőjének 1978. I.
6-án megküldtük. A jelentkezések beküldésének határ-
ideje II. 15. volt. A találkozó szervezőbizottsága le-
vélben értesítette Társulatunkat, hogy bár meghívó-
levelet több társulati csoportnak is küldtek, a taláلكo-
zón kizárólag a Társulat által bejelentett tagtársaink
számára teszi lehetővé a részvételt.

Felhívjuk a tagság figyelmét, hogy aki a szervezőbi-
zottsággal közvetlenül vette fel a kapcsolatot, vagy
részvételi szándékát még nem jelezte f. év április 15-ig
jelentkezéséről Társulatunkat értesíteni sziveskedjék.

Dr. Böcker Tivadar
főtitkár

FELHIVÁS !

Az esztramosi FÖLDVÁRI ALADÁR-, RÁKÓCZI- és SURRENTÓS-BARLANGOK LÁTOGATHATÓSÁGÁ- RÓL

A Barlangtani Intézet 1978. február 9-én kelt levelében tájékoztatta a Társulatot, hogy az esztramosi Földvári Aladár, Rákóczi- és Surrentós-barlangokat a Hivatal az Érc- és Ásványbányászati Múzeum /Rudabánya/ kezelésébe adta át.

Tekintettel arra, hogy a barlangok bányailag területein található, továbbá folyamatos kiépítés alatt állnak, csak korlátozottan látogathatók.

Szervezett MKBT csoportok részére minden hónap második szabad szombatján nyílik lehetőség a barlang megtekintésére. A látogatás igényéről az Érc- és Ásványbányászati Múzeumot előzetesen értesíteni kell, /3733. Rudabánya, Pf. 5./ mert helyszíni ügyeletet csak így tudnak biztosítani.

A Barlangtani Intézet 1978. március 6-án kelt levelében értesítette Társulatunkat, hogy az 1977. évi kutatási jelentések beérkezési határidejét a Hivatal 1978. május 1-ben határozta meg.

Felhívjuk a csoportok figyelmét, hogy aki jelentését 1978. április 15-ig 3 példányban nem küldi be, annak kutatási engedélyét a Barlangtani Intézet május 1-vel visszavonja.

H I R E K

Az Alba Regia Barlangkutató Csoport a Tési-fennsíkron egy 100 m hosszú és 24 m mély barlangot tárt fel az I-32.sz. töbről, melynek a "Szelelő-lyuk" nevet adták. A barlang egy nagy tektonikus eredetű hasadék, melynek iránya azonos a 90 m távolságban nyíló régen ismert Táblavölgyi-barlang /I-31-/ hasadékirányával. Formakincsét a tektonika határozza meg, képződményei szegényesek. Mélypontján egy szűk hasadékból erős légáramlat jön fel. A barlang főbb járatait felmérték és térképeket készítettek róla.

Sz. F.

A Herman Ottó Karszt és Barlangkutató Csoport a Bükk-hegységben a Kis-fennsiki részen 1978. február 18-án uj barlangot tárt fel. A kb. 20 m hosszú és 6 m mély barlang a Háromkúti-barlang nevet kapta. Bejárata É-i irányú sziklahasadék, a járat ember magasságu keskeny folyosó, és a végét kőtörmelék zárja le.

M. L.

A Tési-fennsíkra az elmúlt télen hullott hó döntő mennyisége február 25-26-án hirtelen olvadt el, így a barlangokban, víznyelőkben hatalmas áradások indultak meg. Az áradmány vizek tömegére jellemző, hogy pl. a Háromkürtő-zsomboly a -35 m-es szintig töltődött fel, ami 70 m magas vizoszlopnak felel meg.

Sz. F.

A Promontor SE barlangkutatói az Alba Regia Csoport vendégeként a Tési-fennsíkon turáztak február 10-12-ig, s közös akciójuk nyomán ismertté vált egy új oldalág az Alba Regia-barlang végponti zónájában. Az oldalág kb. - 204 m-es szinten omladékból ágazik el, s lapító jelleggel tart dőlésirányban lefelé. Kisebb bontásokkal kb. 15 m-t sikerült előrejutni, s talán itt lehetőség nyílik a jelenleg - 210 m-en levő végponti szikület megkerülésére.

Sz. F.

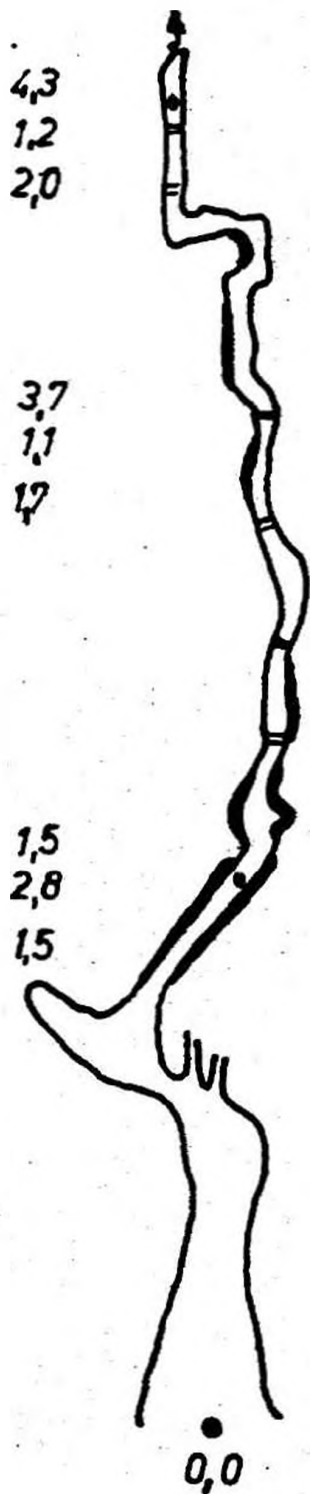
Térképreambulálási munkálatok során, régi anyagok válogatása közben került elő Dunai László 1944-ben készített barlangi térképe, amely a Miskolc melletti Kecskelyuk első részét ábrázolja. A felmérés helyszíni azonosítása után a térképet szelvényekkel, szinlő- és meander rajzokkal, üledékképződési helyek és kürtők bejelölésével pontosították, ill. kiegészítették. A mellékelt térkép-vázlat a Dunai-féle térkép kiegészítését tartalmazza.

L. L. -V. S.

FIGYELM !

Kérem jelentkezzen az a kutató, aki 1977. novemberének végén az MKBT titkárságán jelzések nélkül nagyméretű csigolya- és csontleleteket adott le. A csontok nylon zacskóban voltak, a belső, vékony felirata "Mozdulj velünk, Mezőcsát járási és Leninvárosi városi Testnevelési és Sportfelügyelőség". A külső pedig necc szatyor volt. A leletek komoly jelentőségűek, de a lelőhely ismerete nélkül nem lehet azokat értékelni. Kérem aki magára ismer, jelentkezzen a Társulat titkárságán, vagy dr. Kordos Lászlónál.

/Telefon: 835-111/.





A KECSKELYUK

/Bükk-hegység/

kiegészített alaprajza

/Dunai L. 1944. után

Várszegi S. és Lénárt L. 1978. II./



- 4,3 0,0 pont feletti magasság
- 1,2 Talpszélesség [m]
- 2,0 Főtemagasság [m]

HIRKÁRTYA

A Társulat 1977. évi közgyűlésen felmerült az az igény, hogy a karszt- és barlangkutatás friss híre a Társulat valamilyen formában tegye közre. Erre jelen körülményeink között a "Műsorfüzet" alkalmas.

Ezért kérünk minden MKBT tagot, de elsősorban a kutatás vezetőket, hogy a minden műsorfüzetben megjelenő "Hirkártyán" a jelentős és közérdekű eredményeikről rövid, legfeljebb 5-6 soros tudósítást adjanak.

Felhívjuk a figyelmet, hogy a műsorfüzet nyomdába adási határideje minden hónap 5-e, így technikai okokból csak az adott hónap 25-ig leadott hírek kerülhetnek a következő havi műsorfüzetbe.

Amennyiben a h iranyaghoz rajz is tartozik /pl. új barlang, vagy új feltárás helyszínrajza, térképe/, azt kizárólag nyomdai kivitelezésre alkalmas minőségű, maximum 12-17 cm-es pauszrajzon küldjék be.

Felhívjuk a figyelmet, hogy a h iranyag beküldőjének nevét csak kezdőbetűkkel jelöljük, de a hír hitelességéért felelős. A "Hirkártyát" a Társulat titkárságára

1055 Budapest, Kossuth Lajos tér 6-8.
Magyar Karszt- és Barlangkutató
Társulat

cimére kérjük visszaküldeni.

HIRKÁRTYA

Az alábbi hirt a műsorfizet havi
számában kívánom megjelentetni..

A hír szövege:

Melléklet:

A hírközlő neve: _____

címe: _____

telefonszáma: _____

dátum

aláírás

A KPVDSZ VMTE Téry Ödön Hegymászó Szakosztálya lefordította és belső használatra kézirat gyanánt stencil eljárással megjelentette

ROYAL ROBBINS

A sziklamászás alapjai

c. könyvét.

A könyv számot ad a sziklamászás alapvető technikájáról, így a kötelekkel, csomókkal, majd egyéb mászási segédeszközökkel, ékekkel, szögekkel stb. foglalkozik. A biztosítás részletes tárgyalása után a fogások és lépések különböző fajtáinak egyedülállóan részletes leírását adja.

A stenciles kiadvány 34 oldal terjedelmű, sajnos az eredeti ábrák nélkül.

Érdeklődés esetén megtekinthető a Társulat Titkárságán és beszerezhető a Téry Ödön Hegymászó Szakosztálynál.

MTESZ - egyesületi használatra !

**Kiadja: Magyar Karszt- és Barlang-
kutató Társulat**

**78-1843 MTESZ Házinyomda, Bpest
Készült: 950 példányban**